


Brolandingen - Hadsunds regenerative fjordpark

I den nye fjordpark skal det være let at sanse naturen og mærke historien. Hadsund blev i 1854 grundlagt som handelsplads og har stadig i dag et velfungerende erhvervsliv med et levende iværksættermiljø. Vi ser fjordparken som en ressource for både beboere i Hadsund og for dem, der har deres arbejdsliv i byen. Fjordparken har to hovedelementer:

Iværksætterlunden, et grønt strøg, der skaber en tydelig overgang mellem fjordparken og den øvrige by og består af eksisterende beplantning suppleret med frugttræer, blomstrende buske og enggræsflader. I Iværksætterlunden har medarbejdere og hjemmearbejdere i Hadsund mulighed for at flytte en række arbejdsaktiviteter udendørs.

Strandengen, et oplevelsesrigt og restituerende landskab i evig forandring på grund af årstider, vejrforhold og tidevand. På strandengen kan fjordparkens gæster se, høre, dufte og mærke fjorden og strandengen, og sanseindtrykkene er fortættet i en sansecirkel, der kan bruges til både naturoplevelse og mental restituering.



Forskning viser, at naturen – herunder bynatur – udgør en ressource i forhold til at styrke samfundets resiliens over for f.eks. klimaændringer og i forhold til det enkelte menneskes resiliens over for fysiske og mentale stresspåvirkninger. Graden af indflydelse på menneskers resiliens afhænger af, i hvor høj grad det enkelte menneske oplever forbindelse med naturen. Derfor har vi fokus på at understøtte en oplevelsesmæssig og sanselig forbindelse mellem naturen i fjordparken og parkens brugere. (M.P. White et al., 2023. Nature-based biopsychosocial resilience: An integrative theoretical

framework for research on nature and health, Environment International, Volume 181)

Stiforbindelse til byen og Linddalene



“Vi er i gang med at udvikle byggegrunden ved restaurant Davinci for at give Hadsunds iværksættere endnu bedre muligheder for et arbejdsliv i naturen.” (Erhvervsrådgiver, Mariagerfjord Erhvervsråd)



“Nicherne er mit yndlingssted til telefonsamtaler eller læsning af rapporter. Her kan jeg sidde i fred med hæk i ryggen og udsigt til fjorden.” (Beboer, Hadsund)



“Vi er begyndt at booke Netværkshaven til møder og workshops. Her er plads til oplæg og gruppearbejde, og sommetider laver vi walk and talk til Linddalene.” (Medarbejder, Erhvervsrådet Jacob Møllers Gård)



“Før brugte vi kun parken om sommeren, men nu er her naturoplevelser året rundt. Det er altid spændende at se, hvor højt vandet står.” (Beboer, Hadsund)



“Efter en tur i sansecirklen er jeg mere frisk i hovedet og har bedre jordforbindelse, og så er jeg klar til endnu nogle timer på kontoret.” (Medarbejder, Erhvervsrådet Ved Havnen)

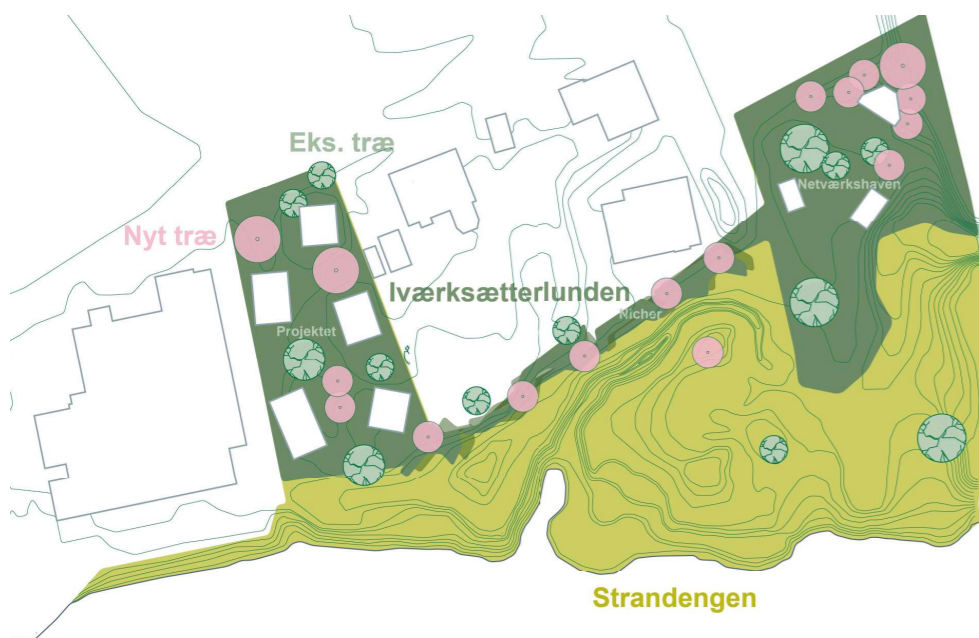


“Det er dejligt at komme op og se hen over broen. Her er en god udsigt, og man kan følge med i fuglelivet ved fjorden. Sidst så jeg strandhøjle og spurvehøg” (Beboer, Hadsund)



Strandengen

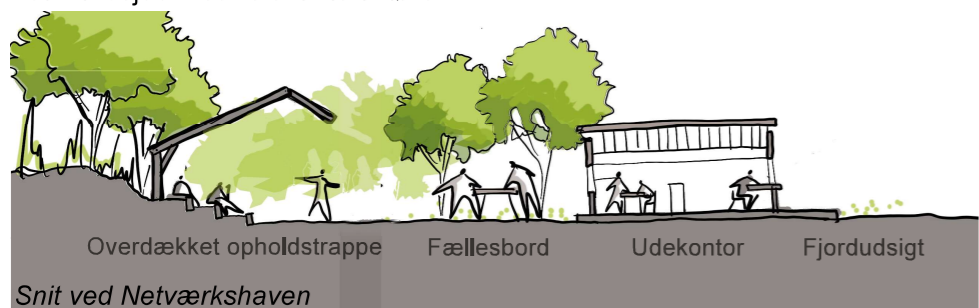
Vi genindfører **Strandengen** som et velkendt, men nu kunstigt og iscenesat landskab mod fjorden. Strandengens terræn modelleres, så tidevandet inviteres ind og forandrer landskabet og oplevelsen. Et økosystem med øget biodiversitet, som følger fjordens processer, hvor man mærker flow og cyklus i foranderlighed med tidevand, årstider, sol og vind. En beplantning af blomstrende urter af engelskgræs, strand-asters og malurt, og måske besøg fra rastende vade-fugle som strandskade, strandhjejle og vige.



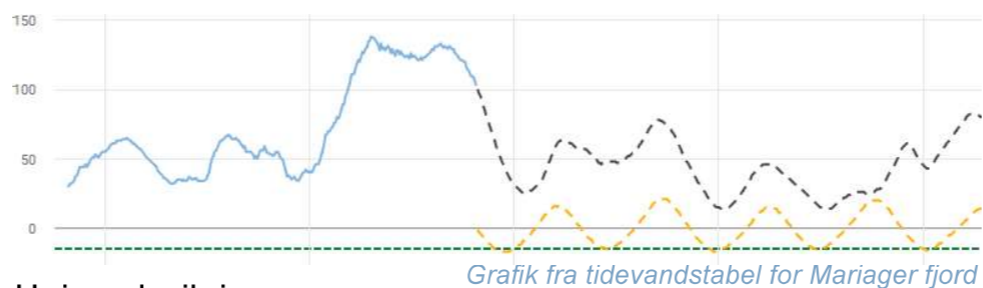
Beplantning

Iværksætterlunden

Iværksætterlunden udgør den del af fjordparken, der møder byen, og den rummer **Netværkshaven**, **Fordybelsesnicherne** og **Iværksætterprojektet**. **Netværkshaven** inviterer til arbejde i naturen, og under trækroneerne findes opholds- og arbejdsmuligheder, bl.a. udekontor og et overdækket samlingssted samt adgang til toilet, vand og el. **Fordybelsesnicherne** skaber en kantzone mod de private villae. Blomstrende hække og espalierer danner ryg i nicherne, der giver mulighed for ophold og arbejde i et grønt, afskærmet rum med udsigt til fjorden. **Iværksætterprojektet** er ideen til et udviklingsprojekt på grunden ved restaurant Davinci. Projektet skal give byens mange iværksættere endnu bedre vilkår og mulighed for sparring, netværk og udvikling, og det skal udvikles i samarbejde med relevante aktører.

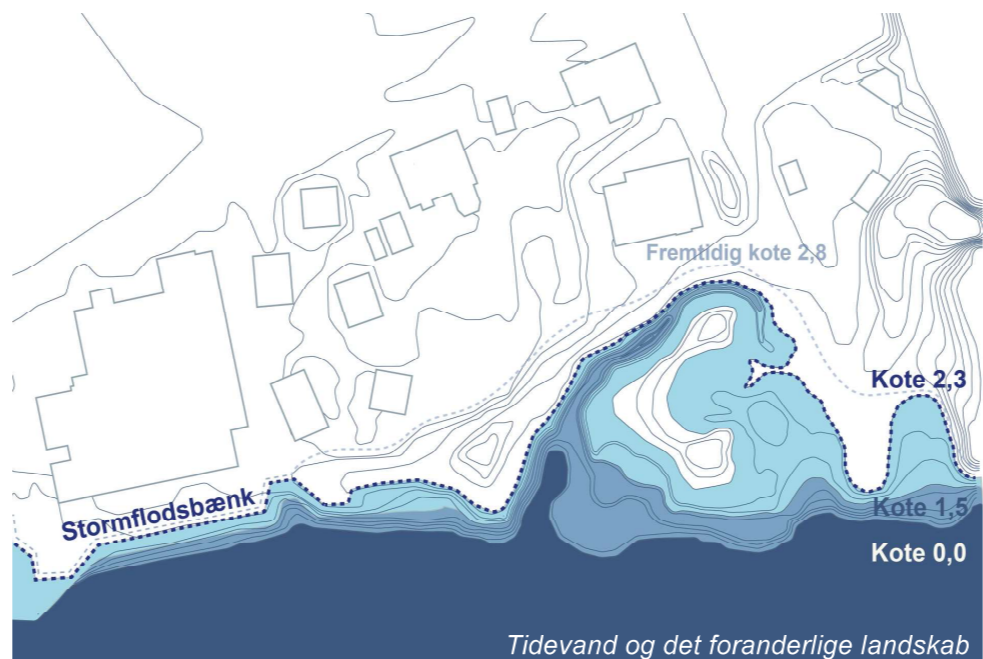


KONKURRENCE FOR STEDET TÆLLER X_BROLANDINGEN_12321_



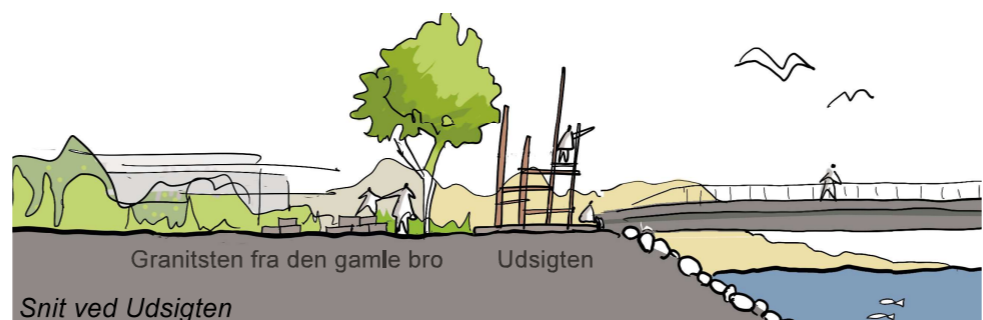
Højvandssikring

Mariager Fjord giver liv og identitet til den nye fjordpark, men kan pga. havvandsstigninger og oversvømmelser ved stormflod skabe problemer for Hadsund bymidte. Højvandssikring til kote 2,3 sker ved terrænbearbejdning af strandenglandskabet mod øst samt Stormflodbænken mod vest foran restaurant Davinci. **Stormflodbænken** danner nicher og kan bruges til ophold og udeservering. Små afbrydelser i bænken skaber passager til den eksisterende træbro og kan lukkes ved stormflodsvarsel. I fremtiden sikres området til kote 2,8 ved et ryglæn på stormflodbænken og en forøgelse af terrænet mod øst.



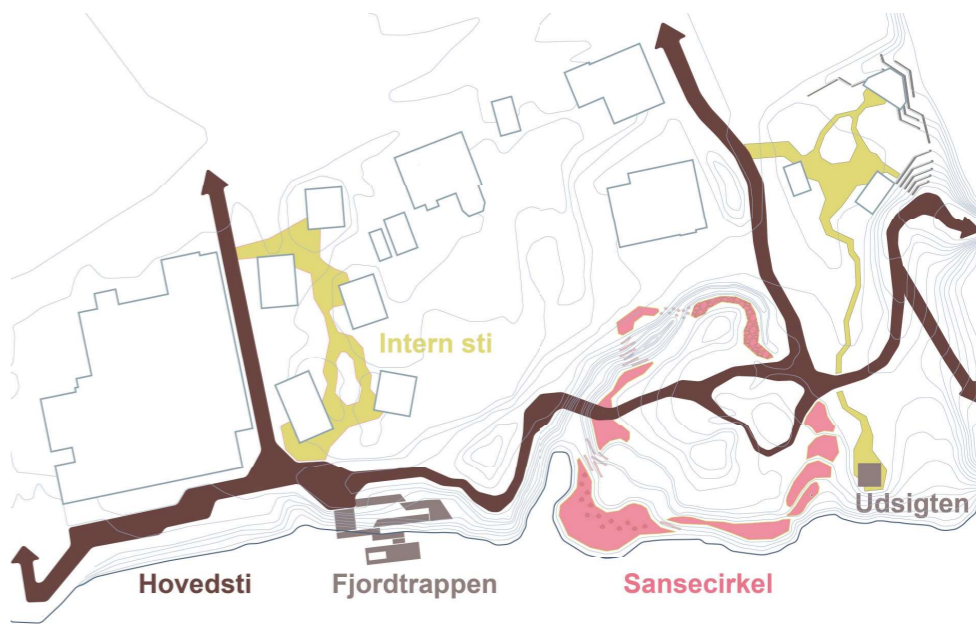
Kontakt til vandet

Hadsundbroen ligger lige i øjenhøjde set fra fjordparken, hvilket forhindrer den visuelle fornemmelse af 180 graders fjordlandskab. Fra **Udsigten** kan man komme 2-3 meter over terræn ad forskudte trin, der sikres med net, så det visuelt fremstår som vertikale stammer med plateauer. Her er info om højvandstider, sol og måne, økosystemer, etc. De gamle granitsten fra Hadsundbroens støttesten bruges på den lille plads, der opstår ved Udsigten, som forbindelse til historien om fjorden og broen. Mod vest etableres **Fjordtrappen**, en række trædæk, der giver adgang for alle til at se, høre og mærke fjordens vand.



Sansecirklen

Sansecirklen giver mulighed for tæt sansemæssig kontakt med strandengens natur. Her kan man finde en plads til fordybelse eller bevæge sig rundt på cirkelns forskellige underlag af sand og sten, der alt efter tidevand og vejforhold vil være delvist dækket af vand. Man kan dufte krydderurter, smage på bær og høre insekter, fugle og fjordvandets skulp. En runde i sansecirklen på bare fødder aktiverer kroppen og sanserne, mens nervesystemet falder til ro.



Stierne

Hovedstien forbinder oplevelserne i fjordparken med den øvrige by. Den er tilgængelig for alle og slynger sig gennem parken med en bredde, der varierer efter behov. På særlige steder udvider den sig til små opholdspladser. Materialiteten er en stofflig sammenfletning af stenmel og genbrugssten. **De interne stier** udvider sig til små kvarterspladser af genbrugstegl, kakler og fliser, der sammensættes til fine mønstrede tæpper. Rampen til Hadsundbroen bevares. De store granitsten fra Hadsundbroens støttesten bruges som opholdselementer ved Udsigten.

