

Hadsund Floddelta

“HADSUND FLODELTA” FORVANDLER BROLANDINGEN TIL ET OPLEVELSESSTED, DER BYGGER BRO MELLEM HADSUNSD INDBYGGERE OG DET UNIKKE LANDSKAB VED MARIAGER FJORD.

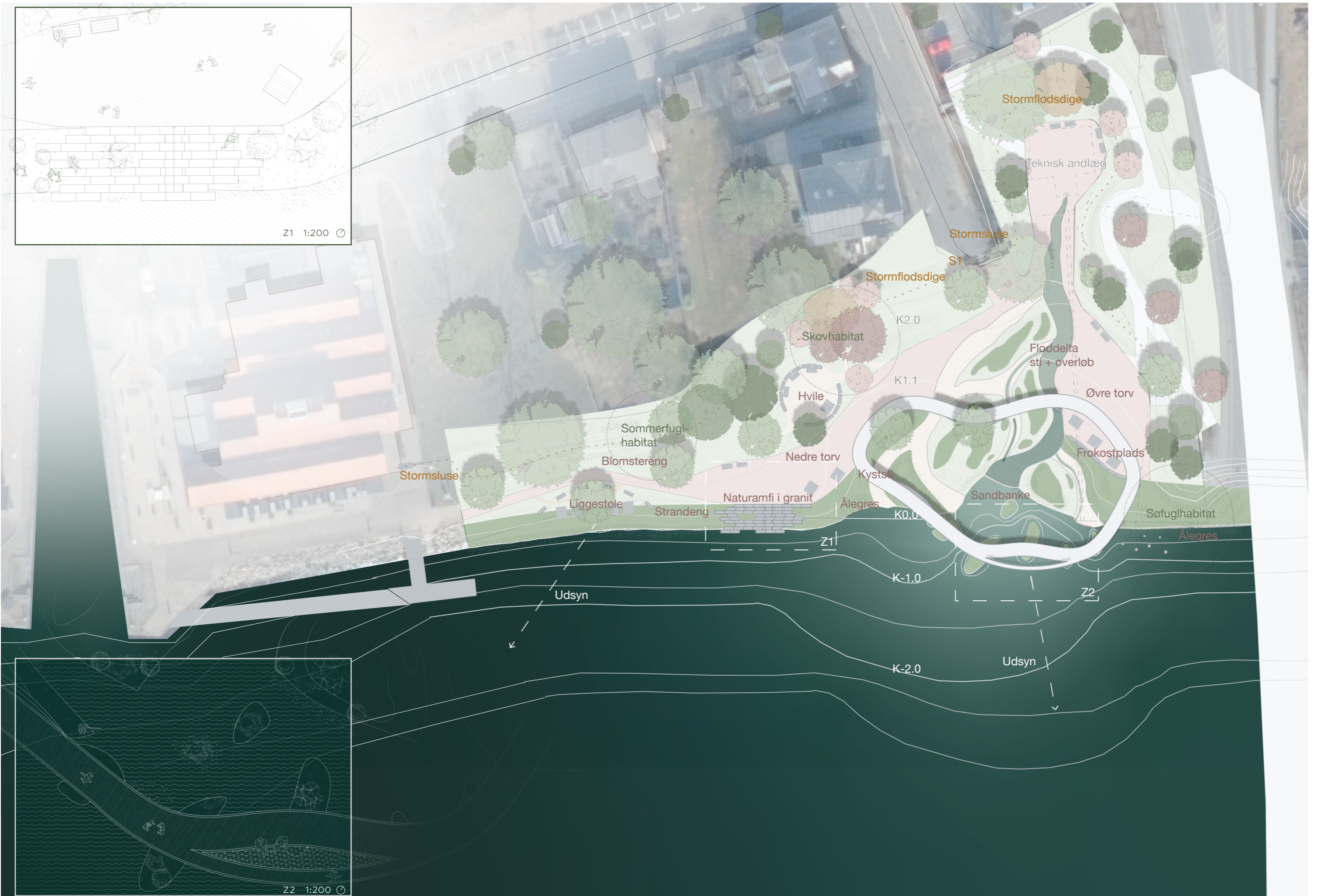

Et delta dannes, når en vandstrøms hastighed sænkes og forgrener sig i mødet med havet. De mange åer, flodens udløb og det flade landskab imellem betegnes som floddeltaet.

Det landskabsarkitektoniske hovedgreb, “Hadsund Floddelta”, fremhæver Hadsunds særlige naturhistoriske og kulturhistoriske tilknytning til Mariager Fjord. Beliggende ved fjordens flaskehals mellem land og sø, mellem den lavvandede yderfjord og den dybe inderfjord, omgivet af maleriske skrænter, skove, dige og strandenge. I dette mødet voksede Hadsund frem som et handelssted for de de tidligste bosættere der dyrket fjordens næringsrige marker.

Hadsund Fjorddelta er et Mariager fjord i miniatur. Åens hovedløb genspejler fjordens vandring ud mot havet, mens vegetationen er udvalgt med pipette fra områdets naturtyper for at understøtte og skabe nye levesteder til den eksisterende fauna og flora.

I gennemgående materialer, som granit og tre, formidles Hadsundbroens historie og epoker. De nye landskabselementer, møbler, stier og zoner opfordrer til sanselige oplevelser af fjordens landskab. Som besøgende inviteres vi til å mærke planterne, dufte søen eller hvile med fjordudsigt.



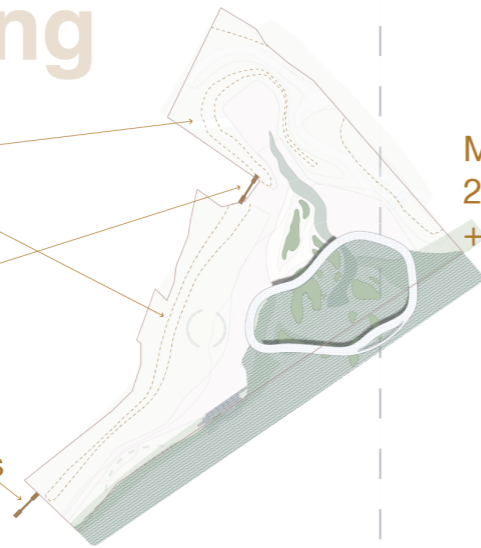


Klimasikring

Stormflodsdiage
K2.5 - K3.0

Stormsluse
h:1000mm

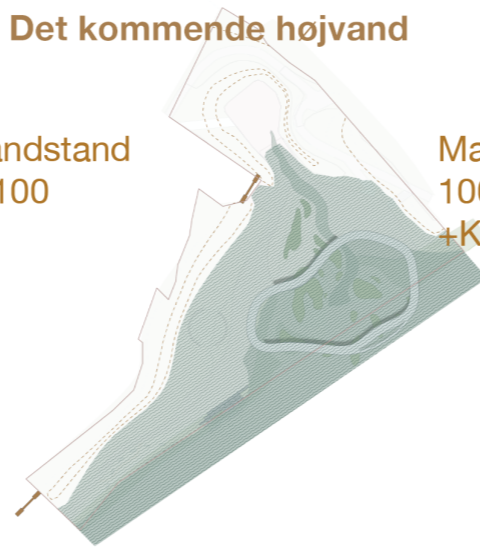
Udgravet jord genbruges
i diger og bakker.



Det kommende højvand

Middelvandstand
2070 - 2100
+K0.56

Mariager Fjord
100-års hendelse
+K2.27

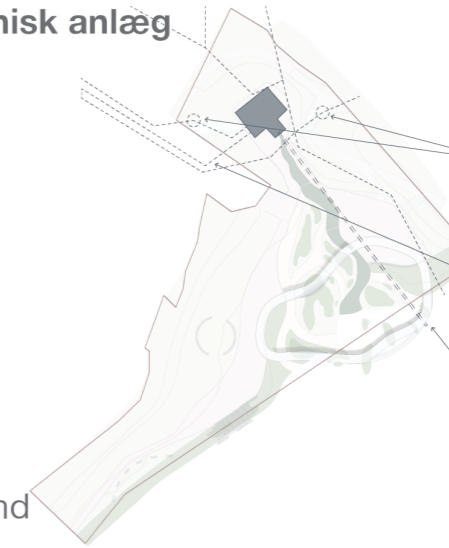


Teknisk anlæg

Pumpestasjoner

Dren

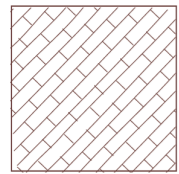
Overløb



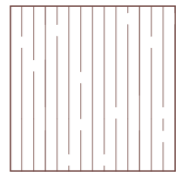
Tekniske anlæg bevarer
eksisterende funktion

Forslaget åbner mulighed for
at udnytte åløbet til overfladevand

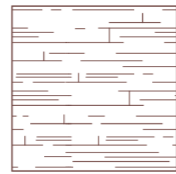
Materialer




Brosten




Træ




Granit



Grus



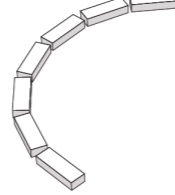
Sand



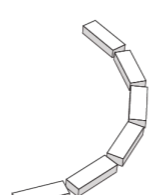
Jord

Kulturspor og historie

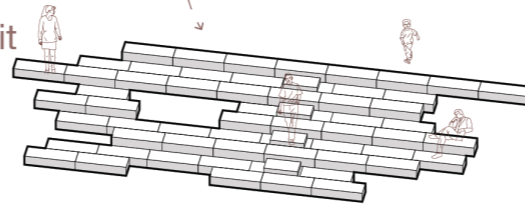
Bevar



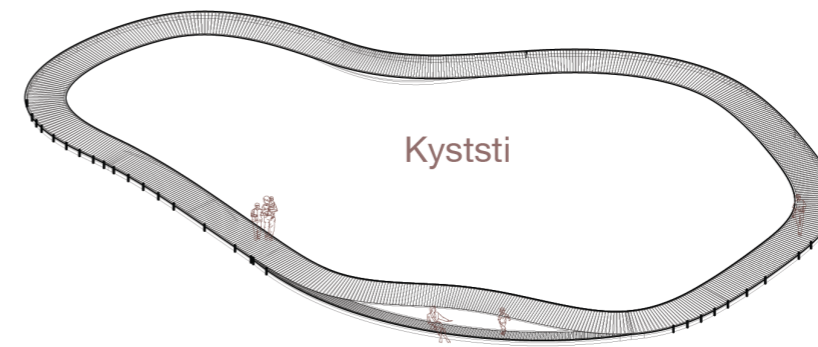
Gjenanvend




Naturamfi i granit



Brugeradgang



Hvile



Tilgængelighed



Lek og læring



Biodiversitet

Insekthabitat



Blomstereng



Bølleblåfugl

Hvid Sækspore



Skovhabitat

Mos og svampe



Frugt-, urte- og bærbuske



Kysthabitat



Havfugle

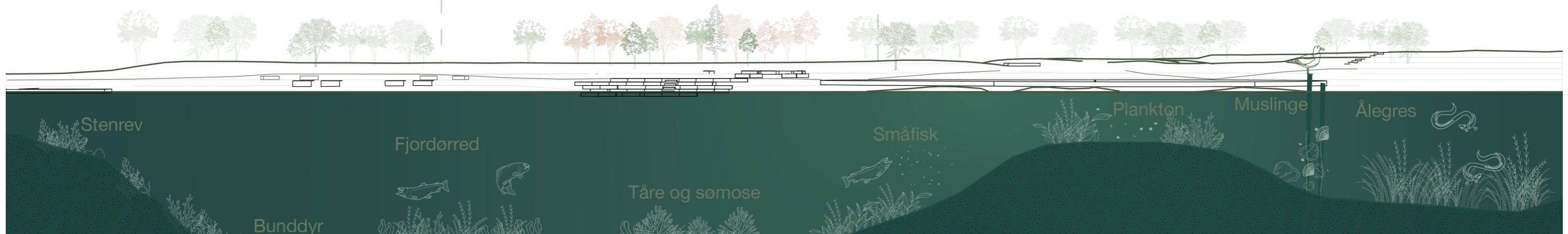


Lysbuget Knortegås

Amfibie



Strandeng Malurt



Stenrev

Fjordørred

Småfisk

Plankton

Muslinge

Ålegres

Bunddyr

Tåre og sømose