

LANGØR HAVN, SAMSO ET ORIENTERINGS-PUNKT


Med forslaget vil vi gerne sætte fokus på Langør Havn, som et sted hvorfra man kan orientere sig ud mod verden. Havnen er både et tidsmæssigt nedslag i historien og et geografisk punkt på kloden, hvorfra der dannes forbindelser til fortiden og fremtiden, ens indre tanker og ydre omgivelser. Vi ønsker at understøtte Langør Havn, som et sted hvorfra man kan forbinde sig til den historie man står på og er i.

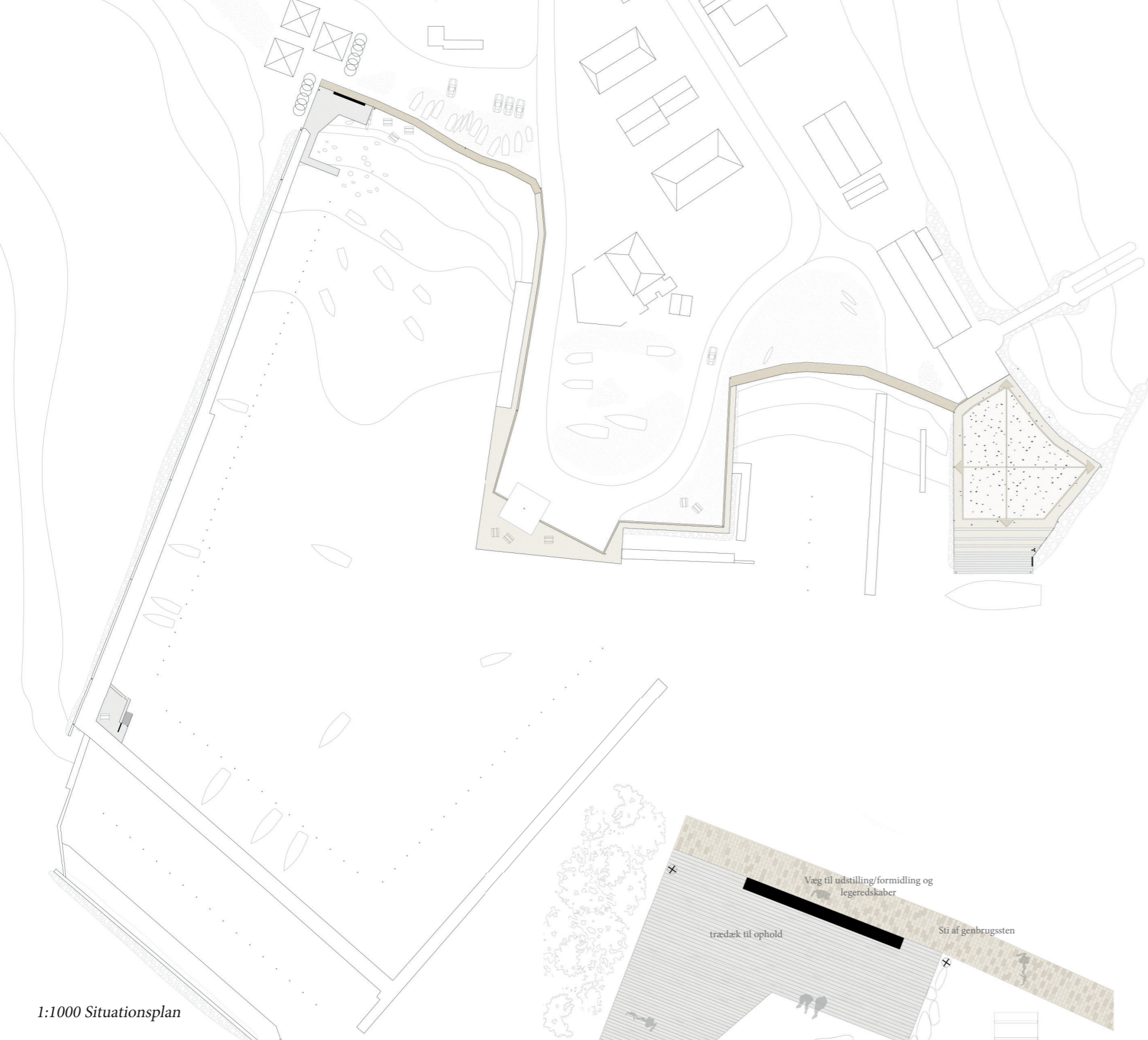
Som en central del af forslaget anlægger vi et kort i Nokkens belægning, der i konkret forstand peger ud mod fjordens fugleflokke. I periferien af kortet er der placeret en række vertikale vejrhænder, der gør opmærksom på områdets fysiske og metafysiske kendetegn: ålegræs, længsler, Kanhavekanalen. Deres vertikale form vil lægge sig i horisonten parallelt med skibenes master.

Med en række nænsomme tiltag vil vi gerne tage udgangspunkt i stedets materialiteter og former og forstærke havnens allerede eksisterende miljø og identitet. Inspireret af 'Peterspladsens' gamle havnehuse, placerer vi en række vægge i mørkbejset træ, der skal fungere som opbevaring af fiskenet, badetøj og redningsring og formidling. Ved siden af implementerer vi en række flytbare møbler, der refererer til stedets bundgarns-konstruktioner.

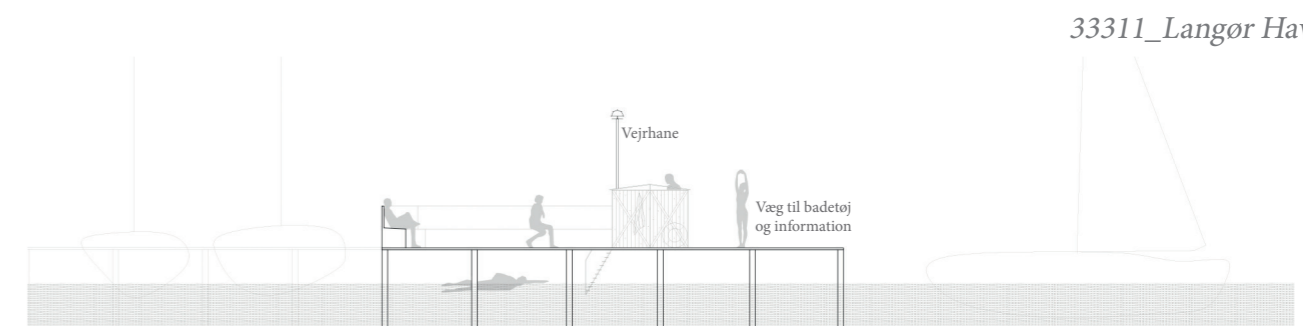
Løbende langs kajkanten vil en ny sti gøre havnen mere tilgængelig og samtidigt markere en visuel forbindelse mellem Nokken, Jollehavnen og det nye havnebad.

Med forslaget skal havnen facilitere en mulighed for at lede sanserne og tankerne tilbage i tiden og mod stedets tilstand her og nu. På fuglene og ålegræsset, på længslerne der eksisterer, som er til stede for dem som standser op og mærker efter.

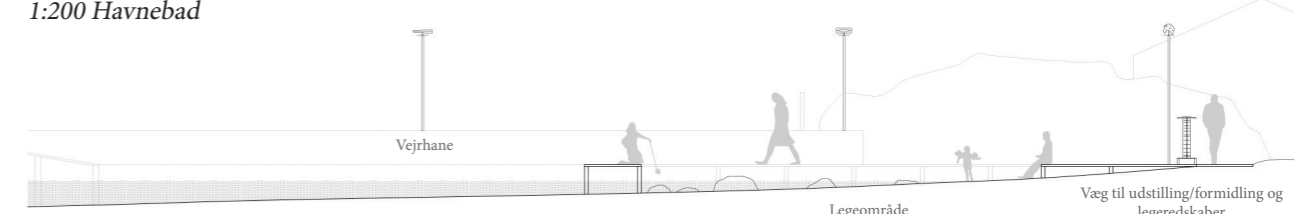




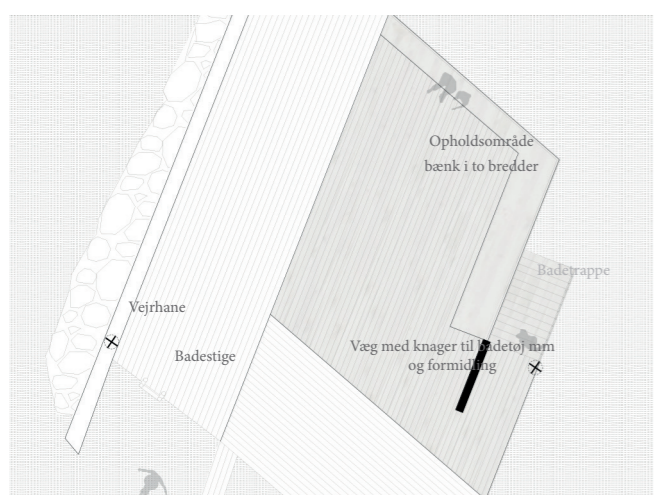
1:1000 Situationsplan



1:200 Havnebad



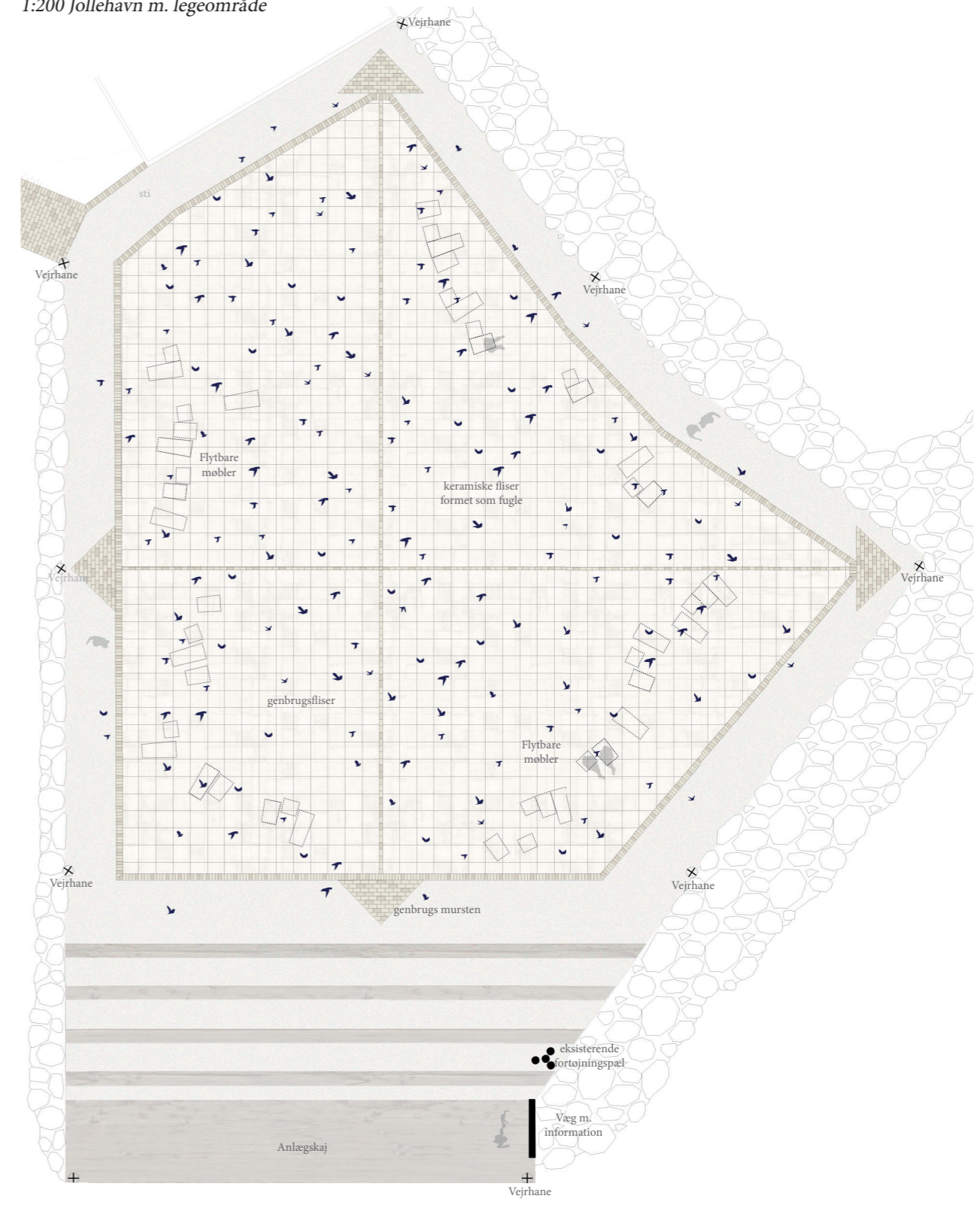
1:200 Jollehavn m. legeområde



1:200 Havnebad med opholdsområde



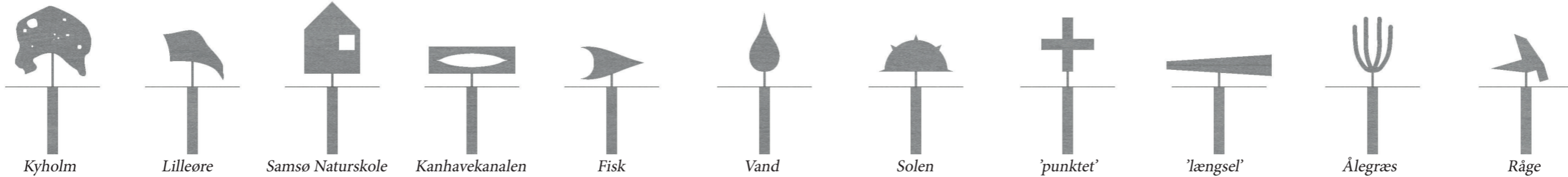
1:200 Jollehavn m. nyt legeområde




1:200 Nokken m. anlægskaj og belægning m. fuglemotiver og kompas

VEJRHANER MED MOTIVER FRA OMRÅDET OMKRING LANGØR HAVN OG STAVNS FJORD

Vejrhanerne peger statistisk mod placeringen af specifikke steder, dyr eller planter. De mere begrebslige vejrhane (fx. længsel) vil snure rundt i vinden. I læsehøjde vil der være et formidlingsskilt om det vejrhane peger mod.



MATERIALER



Stål til vejrhane



Slotsgrus el. lign. til sti



Genbrugstegl




Glaseret fuglemotiver




Genbrugs stenfliser



Bejdet træ til vægge og møbler

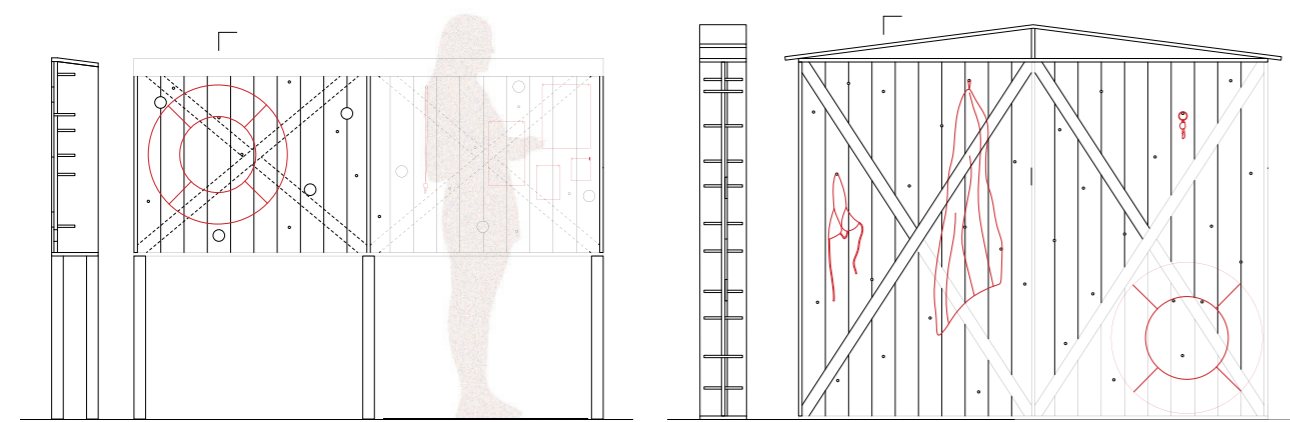


Træbelægning ved Jollehavn og Havnebad



Træplanker på anlægskaj

MARITIME VÆGGE TIL OPBEVARING OG FORMIDLING

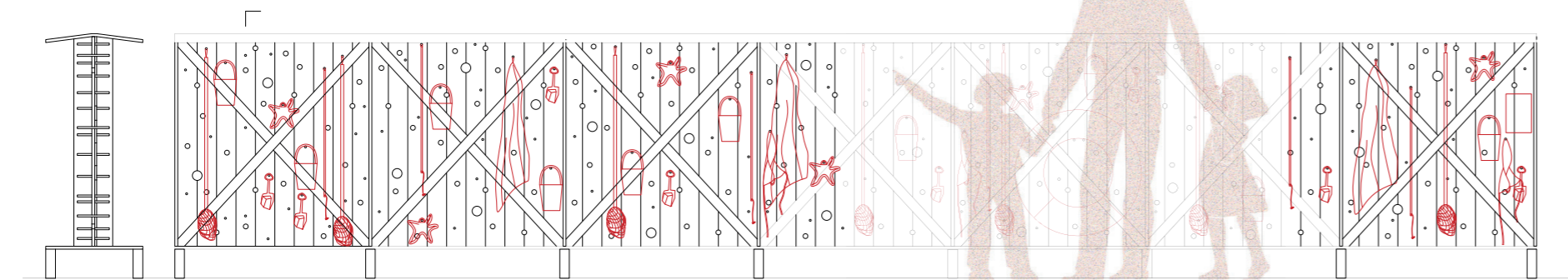


1:33 Væg til information og formidling på Nokken

1:33 Væg til badetøj, håndklæder mm ved Havnebad

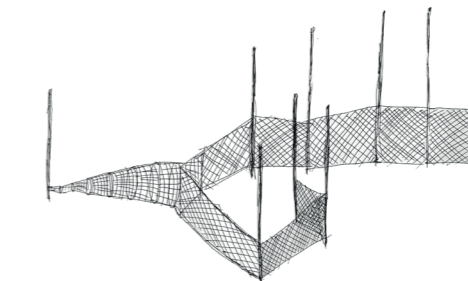


1:10 Detalje fra væggenes princip



1:33 Væg til udstilling af fund fra stranden, formidling og fiskeredskaber og vandleg

REFERENCER



Bundgarn




Fugleflokke over himlen i Stavns Fjord



Havnehuse fra 'Peterspladsen' og området

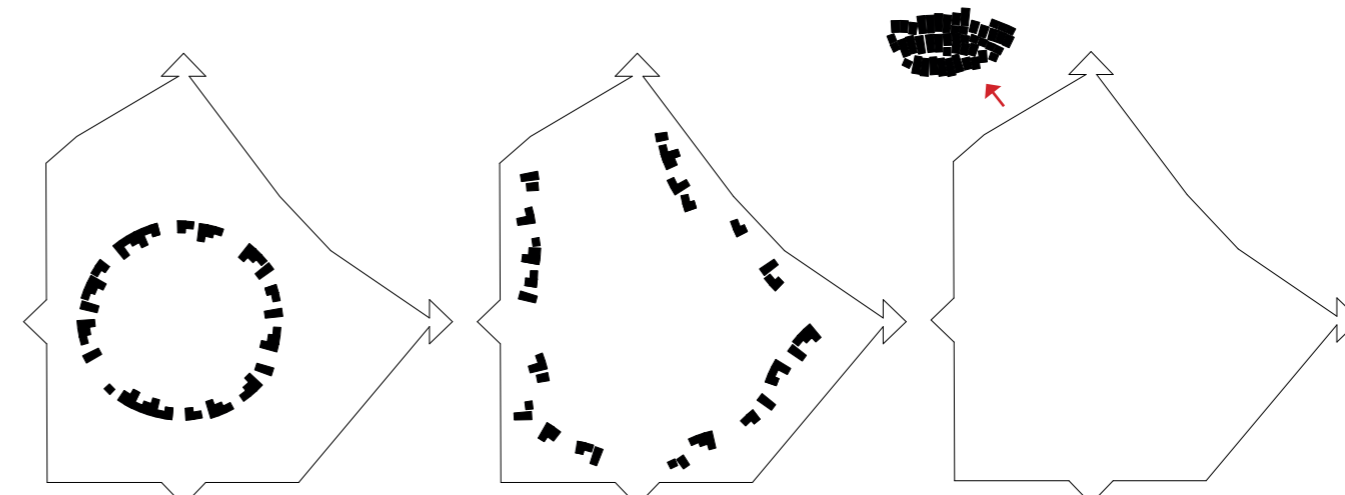
FLYTBARE MØBLER PÅ NOKKEN



1:33 Flytbare møbler i tre størrelser.
Pigmenteret linolie behandlet træ
Hjul til at kunne rulle møblerne let rundt

Skitse af flytning

DIAGRAMMER: PLACERING AF MØBLER



Samling ved fx. Sankt Hans

Hverdag med møblerne spredt mod udsigten

I tilfælde af oversvømmelse, kan møblerne flyttes og samles