

Langør Havn - længslernes bugt

Langør Havn ligger i den smukke halvmåneformede Stavns Fjord, på østkysten af Samsø.

Øen og havnen midt i Kattegat med sin strategiske placering og beskyttende fjord. Her er man omsluttet af fredede strandenge, holmene og den åbne horisont ud mod havet. Her er du på naturens, havets og vindens præmisser med ekkoet af vikingernes sagn.

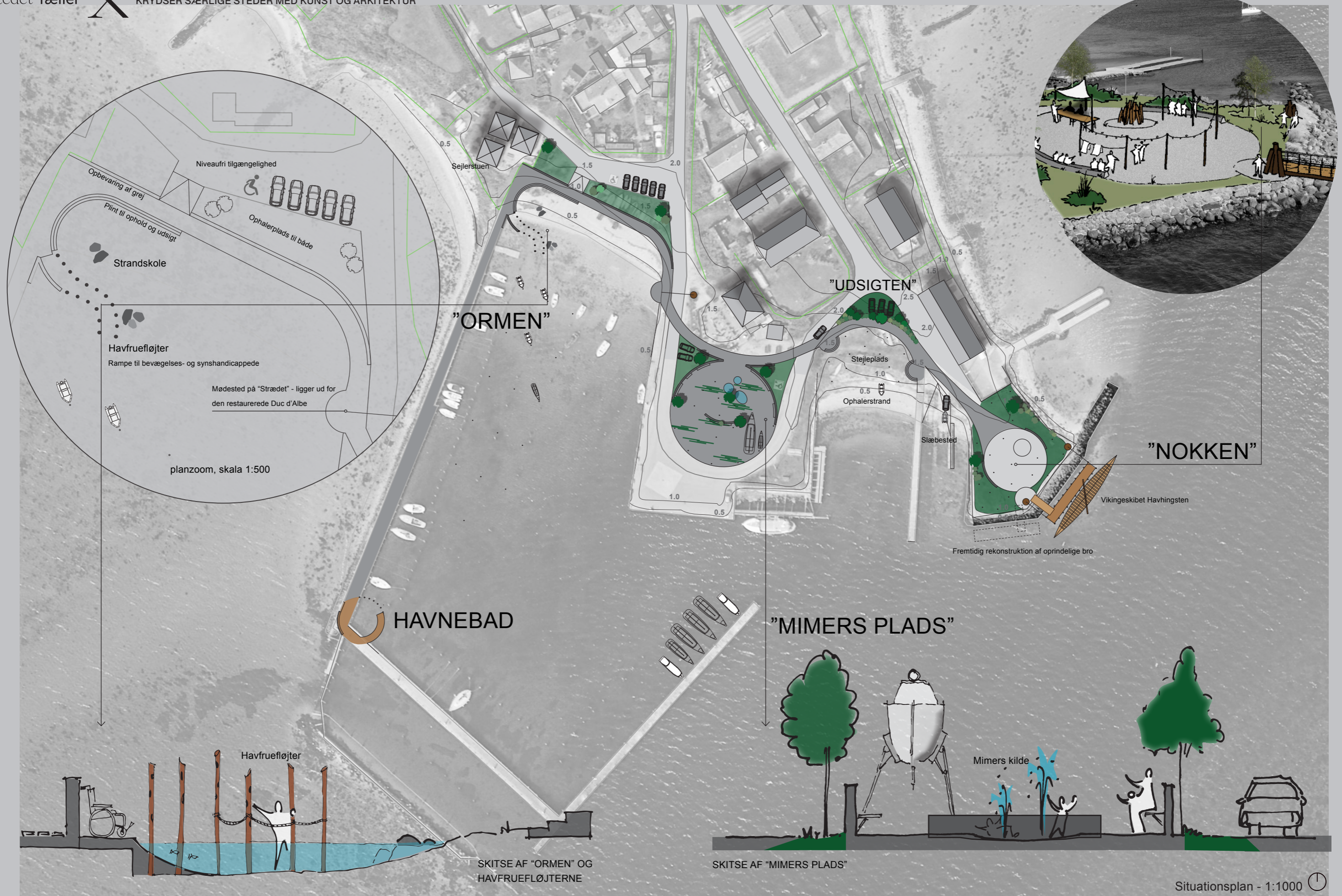
Langør har sin kulturhistorie med sig, men kalder på et nyt kapitel, hvor alt dette bindes sammen i en fortælling om stedets unikke natur, sagaerne og livet omkring havet.

I dette forslag, lægger det landskabsarkitektoniske greb sig som en "slange, der næsten bider sig selv i halen". Slangen ses i belægningen som et forbindende "stræde", der kobler 5 lokationer på Langør Havn.

Slangens halespids starter ude ved Havnebadet og løber via havnebryggen ind i jollehavnens vandlaboratorie "Ormen". Herfra smyer den sig ind til "Mimers Plads", hvor kilden springer forår og sommer. Videre op til "Udsigten", det højeste sted på havnen, med smukt kig udover stejlepladsen, hvor fiskerne tørrer og renser deres garn. Slangens hoved lander på den nyanlagte strandeng "Nokken", hvor beplantning og en nænsomt anlagt fest- og bålplads åbner sig ud mod Stavns Fjord.

Den store slange danner mellem hoved og hale en rejse i tid og sted. Den formidler oplevelser i fortid og nutid, veksler mellem historiefortælling, natur og arkitektur, og lige her på den yderste plads, Nokken, er der rum for både udsyn og indkig!






planzoom, skala 1:500

SKITSE AF "ORMEN" OG HAVFRUEFLØJTERNE

SKITSE AF "MIMERS PLADS"

Situationsplan - 1:1000



”ORMEN”

I Ormen bliver fjorden, havet og stranden omdrejningspunkt for aktiviteterne. Herfra kan Samsø Naturskole undervise. Børnefamilier kan på sikker vis udforske vandet, og der er handicapgang via betonrampen og ”havfruefløjterne”. Ormen giver plads til ”de sårbare og de mindste” og det maritime formidlingsunivers.




“MIMERS PLADS”

Havnepladsens centrale beliggenhed kalder på en optimal udnyttelse og indretning! Behovet for at oplagre både og parkere biler bliver nu kombineret med en tryk og indbydende atmosfære. Pladsen kobles på strædet, med to grønne kiler, der med beplantning og græs vender ud mod kørebanen. Kilerne afskærmer ligeledes pladsen, og ophængte bænke vender ind mod den svagt forsænkede belægning i ”Mimers Kilde”, hvor vandet springer forår og sommer. Pladsen kan modstå stormfloder, og være afskærmende for erhvervslejemålet, der ligger op til pladsen.



“UDSIGTEN”

Strædet følger terrænet og løfter sig op til ”Udsigten”, det højeste sted på havnen, med smukt kig og trapper ned til stejlepladsen. En beplantet betonplint skærmer ud mod vejen og parkeringspladserne, og giver en sikker gangzone, hvor sigtelinjer er uforstyrrede af biler.

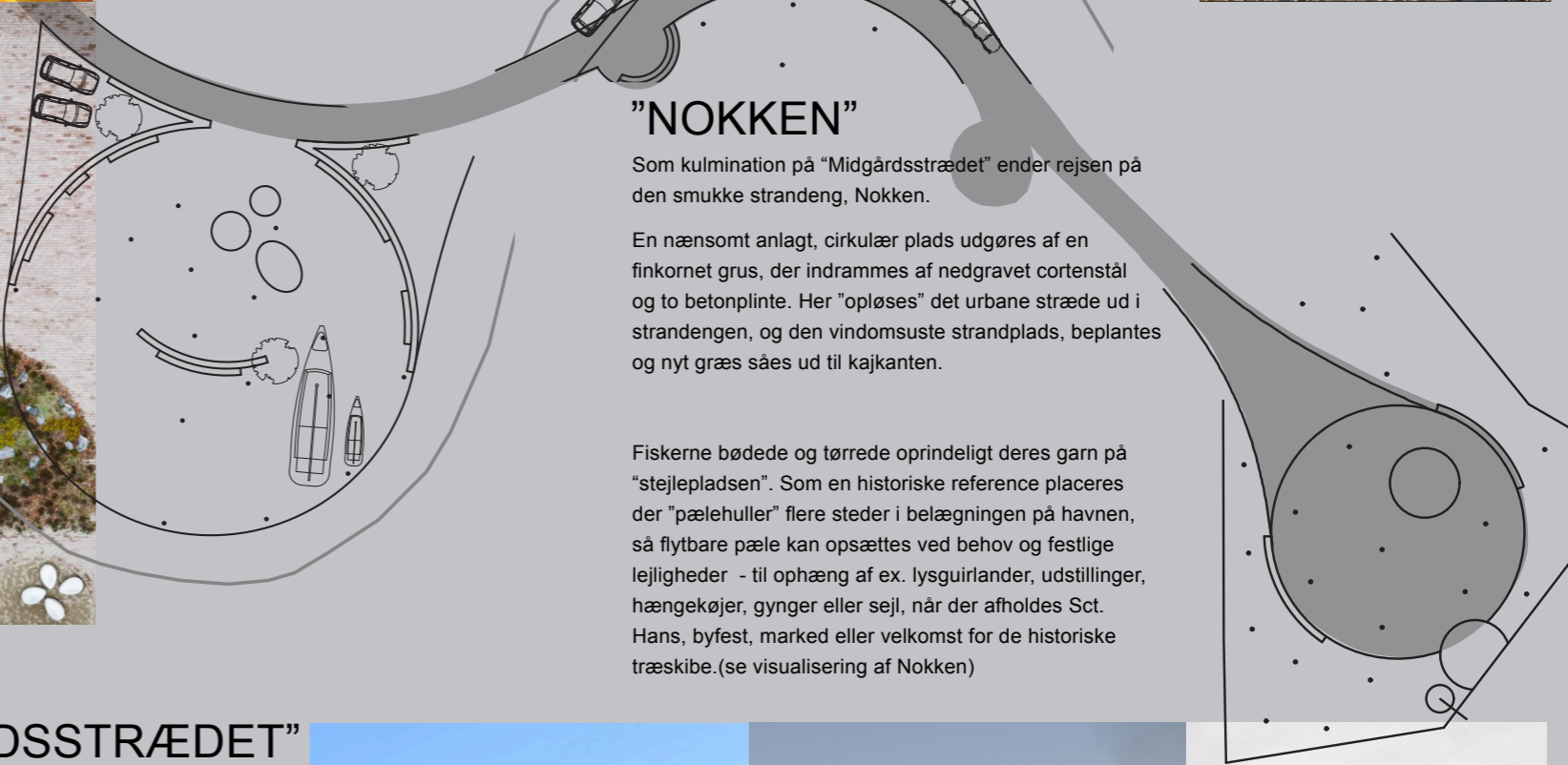


”NOKKEN”

Som kulmination på ”Midgårdsstrædet” ender rejsen på den smukke strandeng, Nokken.


En nænsomt anlagt, cirkulær plads udgøres af en finkornet grus, der indrammes af nedgravet cortenstål og to betonplinte. Her ”opløses” det urbane stræde ud i strandengen, og den vindomsuste strandplads, beplantes og nyt græs såes ud til kajkanten.

Fiskerne bødede og tørrede oprindeligt deres garn på ”stejlepladsen”. Som en historiske reference placeres der ”pælehuller” flere steder i belægningen på havnen, så flytbare pæle kan opsættes ved behov og festlige lejligheder - til ophæng af ex. lysguirlander, udstillinger, hængekøjer, gynger eller sejl, når der afholdes Sct. Hans, byfest, marked eller velkomst for de historiske træskibe. (se visualisering af Nokken)



HAVNEBADET

Som slangens ”krølle på halen” ligger det lille cirkulære havnebad i forbindelse med den store brygge. Badet udgøres af et vejrskjul, knagerækker og en bænk, og cirkelslaget slutter med pæler, der afgrænser ind til havnebassinet.



”MIDGÅRDSSTRÆDET”

Strædet danner en klar og sikker promenade igennem Langør havn, og tilbyder et alsidigt byrumsmøbel med den afskærmende betonplint, der skifter i højde og formål. Strædet giver mulighed for andre formidlingslag - eksempelvis:

FLORA OG FAUNA: Betonfelterne og plinten brydes af nøje udvalgte bed, hvor Samsø's Naturskole bistår i udformningen og beplantningen af disse små ”planteoaser”. Her kan man via QR-koder få viden om den vilde natur i Stavns Fjord.

DET HISTORISKE: Betonfelterne udformes med istøbte symboler og ledetråde, så besøgende bliver mindt om Langørs centrale betydning for Vikingetiden og sagnene, der har udspillet sig her. Et fortælleunivers fra Samsø Museum kan tilknyttes, så symboler og sagn formidles levende og inspirerende.

