



## Samlet om Langilden

Langør Havn i Stavns Fjord – en lille naturhavn langt fra alt, og alligevel midt i det hele.

Havnen ligger roligt i fjorden, omgivet af kystens foranderlige natur, en stærk, lokal maritim kultur og en rig og spændende historie. På de blikstille dage, når jollerne skulper roligt i havnen og fjorden glimter i horisonten, er historien om Samsø som rigets centrum ikke til at se.

Men det var her, i Stavns Fjord, at bersærkeren Angantyr og hans 11 brødre kæmpede til døden i et drabeligt slag. Og her, hans stærke datter, skjoldmøen Hervør, sejlede ind, i sin søgen efter hans gravsted og det magiske sværd, Tyrving.

Fortællingen lever videre på Langør Havn, side om side med Langør Havns unikke kvaliteter og autenticitet.

Forslagets landskabsarkitektoniske løsning sammenbinder Nordsamsøs natur med havnens historie og kultur, gennem de tre følgende greb:

- **Det historiske spor** er et subtilt, sammenhængende oplevelsesforløb, som slår knuder om havnens nye steder og forbinder Jollehavnens yderste spids med Nokkens natur.

- **Styrk kystnaturen** er et greb, der trækker strandengen helt ind på havnen, og forstærker naturhavnens grønne karakter og den lokale flora og fauna.

- **Sammen på havnen** er retningen for de elementer og funktioner, der skal styrke fællesskabet og fortællingen om havnen: Et sted, hvor man samles om ilden, om havet, i sandet og i solnedgangen.



## DET HISTORISKE SPOR

Fremtidens Langør Havn er en grønnere naturhavn, forbundet af et tilgængeligt spor hele vejen fra Jollehavnen til Nokken. Sporet leder vejen til nye aktiviteter, gennem strandens natur og hen til historiske holdepunkter.

### 1. Havbadet

Langørs nye havnebad er et karakteristisk, organisk cirkelslag udført som en rampe. Saunabåd gør havbadet anvendeligt hele året.

### 2. Solnedgangspladser

Østvendte trædæk, der tilbyder behageligt ophold og udsigt

### 3. Tyrting-legepladsen

Sand- og vandlegeplads på trædæk, omgivet af robinestolper.

### 4. Grussti

Hårdt stampet grussti, der sikrer universel tilgængelighed, hvor der ikke er fast belægning.

### 5. Vej og havneplads

Asfaltvejen indsnævres, og bliver et 'shared space' for alle trafikanter. Havnepladsen bruges fortsat til parkering og bådoptagning.

### 6. Jordknuden

Havnens mødepunkt og et informationspunkt for det fremtidige formidlingspor.

### 7. Langbordet

Fleksible, flytbare borde- og bænke, der kan stilles spredt eller sættes sammen til et langbord efter behov.

### 8. Nokken og Samlingspladsen

Den historiske naturhavn, Nokken, 's grønne karakter og strandoverdrevs-natur styrkes, og en grusplads med smalle stier til vandet defineres. Små, flytbare to-mands bænke placeres frit, eller kan stilles som tilskuerrækker ved arrangementer.

### 9. Anløbsbroen og Vikingepælen

Den historiske anløbsbro genetableres i niveau med det eksisterende kaj anlæg. Her kan historiske træskibe lægge til. En træsnittet vikingepæl erstatter den gamle fortøjningspæl.

### 10. Langilden

En nedgravet, aflang bålplads anlægges som en moderne version af vikingehallernes kendte ildsted, Langilden.



### Grus og strandsand

Der tilføres grus og strandsand, hvor asfalten fjernes. Det skaber et næringsfattigt miljø, som strandengs- og strandoverdrevs arter trives i.



### Strandeng og -overdrev

Arter som høgeurt, sandstar og gul snarre vil trives på havnen. Ved at sanke frø eller høste afklip fra naturen omkring, styrkes øens lokale flora og fauna.




### Langilden

Vikingerne samlede sig om langilden, hvor sagnene levede fra mund til mund. Langilden bygges af sten sat i ildfast beton og med luftkanaler, så man kan styre ilden.



### Jordknuden

I Nordiske Mytologi repræsenterer jordknuden jorden og naturens indviklede relationer - og beskytter mod ond. Jordknuden er et symbol, som det kommende formidlingsspor kan hægte sig på.



### Havnens materialer

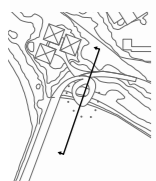
Havnens materialer genbruges så vidt, det er muligt. Sten, grus, sand og træ er alle materialer, som er karakteristiske for havnemiljøet. Herudover tilføres hårde, robuste træmaterialer som egetræsplanke og robiniestolper.



### STYRK STRANDENGEN


Molens asfalskorpe brydes op på de steder, det er muligt ift. havnens praktik, og erstattes af en gruset natur, der tager form alt efter stedets brug og bevægelser. Flytbare borde og bænke bliver et oplagt spisested for medbragte madpakker, fiskefrokost fra caféen eller organiserede langbordsmiddage.

### JORDKNUDEN OG LANGBORDET 1:200

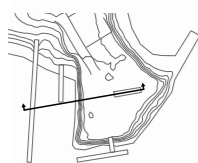


### TYRFING-LEGEPLADSEN

1:100




Tyrfing-legepladsen er en vand- og sandlegeplads, der hænger over vandet, med en balancebane mellem robiniestolper og en omsluttet sandkasse for de mindste. I grejbanken findes skovle, spande og fiskekøkkenet. Under sandet faststøbes en model af Tyrfing, som børn kan grave sig ned til og fritlægge.




### NOKKEN OG LANGILDEN

1:100



Langilden er et 10 m langt, nedgravet bålsted på Nokken. Her er plads nok til at samles både som én stor gruppe eller som flere små. Langilden bliver centrum for kulturelle begivenheder, Skt. hans, grillaftener mm., mens solnedgangen kan nydes på kajkantens gamle stensætning



Solnedgangsplads

### SAMMEN PÅ HAVNEN

På Langør Havn skal man kunne nyde naturen og kulturen hele året - sammen. På Jollehavnens mole mødes lokale og besøgende i en uformel, naturlig ramme og mærker årstidens skiftet: i fjorden, i blæsten eller i solnedgangen.

Trappe

-1,0 m

Saunabåd

Rampe -5%

### HAVBADET 1:200