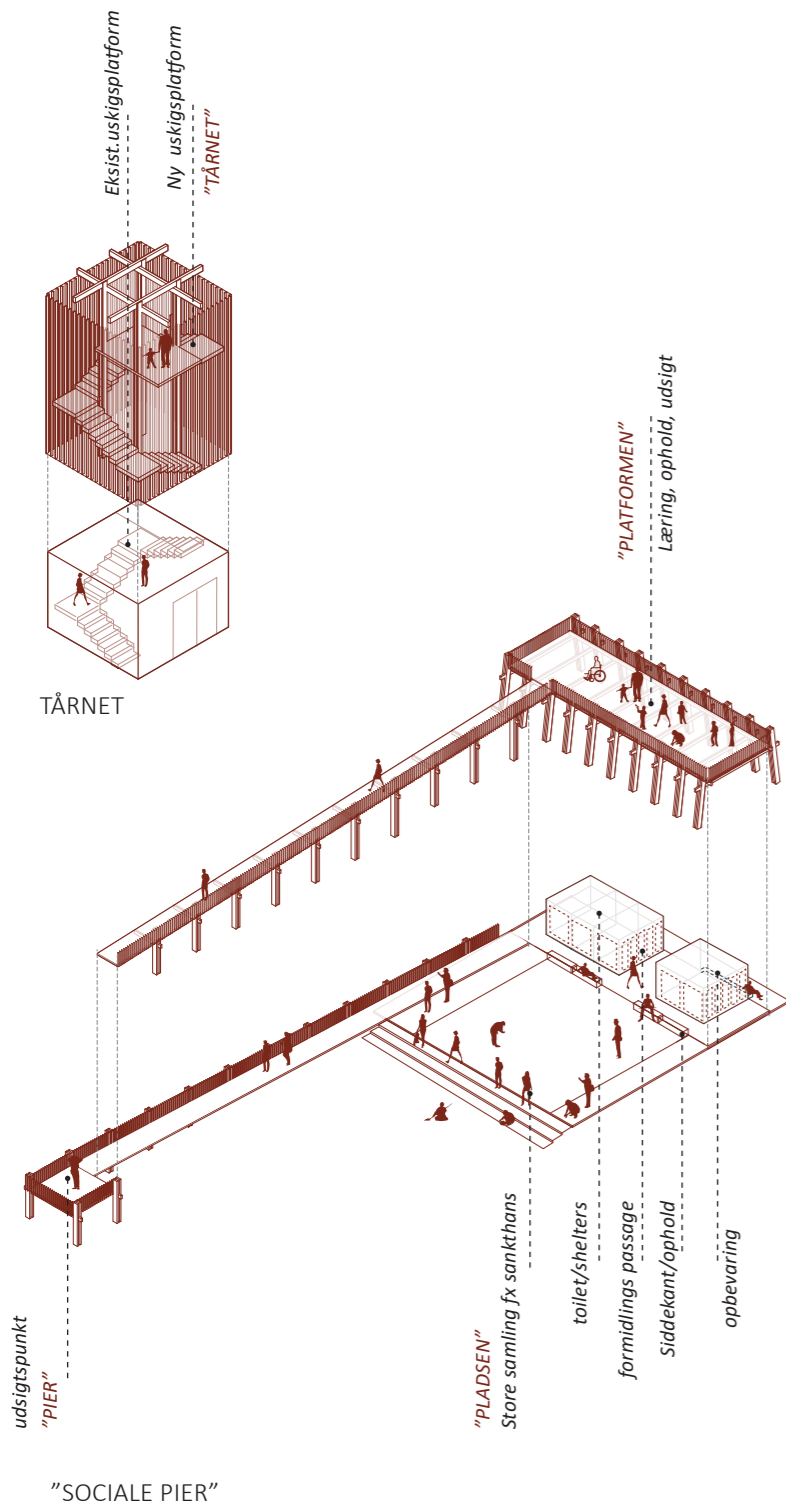


COMMON FOLLIES | NYE PERSPEKTIVER

RØD | SOCIAL

Tilgængelighed og universelt design er en vigtig parameter for projektet og understreger dets rolle som et fælles rum, der fremmer interaktion og forbindelse



Projektet tager udgangspunkt i stedets historie i forhold til vand og indarbejder designelementer, der fremhæver vandets æstetiske og oplevelsesmæssige kvaliteter.

De nye 'Common Follies' udfolder nye landskab perspektiver samtidig med at skabe en ny, samskabende, demokratisk, mangfoldig og engagerende arkitektonisk vision, der bidrager til mødet mellem mennesker, natur og en ny oplevelse af vandet.

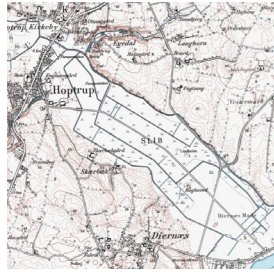
Projektet udfolder sig i to dele:

01) 'Sociale Pier' er en overdækket/hævet gangbro struktur, strategisk placeret på den eksisterende platform som projektets omdrejningspunkt, der giver lige adgang til vand og udsigtspunkt. 'Pier' faciliterer oplevelsen af at gå på vandet og åbner op for nye udsigter mod landskabet og bugten.

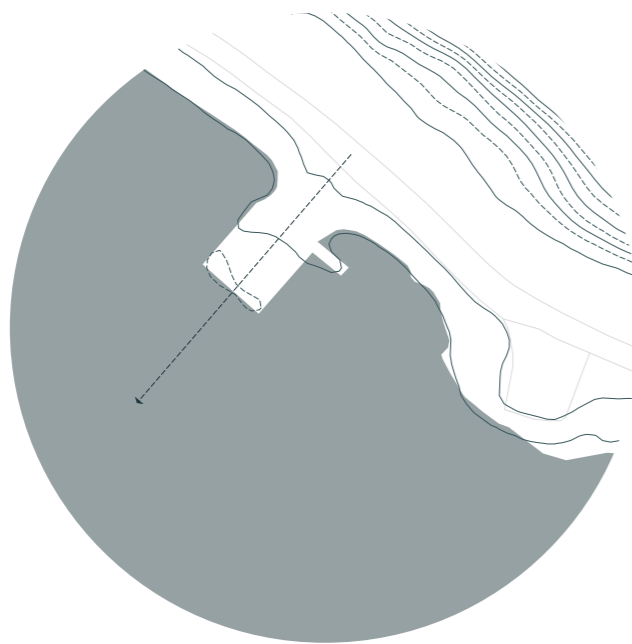
'Platformen' på taget fungerer som mødested for større grupper, og træ pladeauet ned til vandet muliggør fysisk kontakt med vandet. Det overdækkede område skaber mulighed for de funktionelle rum, nemlig tilgængelig toilet, to tilgængelige shelters, et opbevaringsrum samt passager, som kan benyttes som udstillingsrum/formidlingselementer.

02) 'Tårnet' består af eksisterende strukturer af pumpehuset med tilføjelse af en let trækonstruktion for at give brugerne en ny læsning af landskabet. Pumpehuset forbliver ellers uændret og opdateres kun med en brandsikker indgang og en intern trappe for at afsløre den murstensfacade, der har været en del af landskabet i mange årtier. Der er plads til et lille elevatortårn i centrum, som potentielt kan installeres i fremtiden.

BLÅ | VANDET



Vandet som identitet

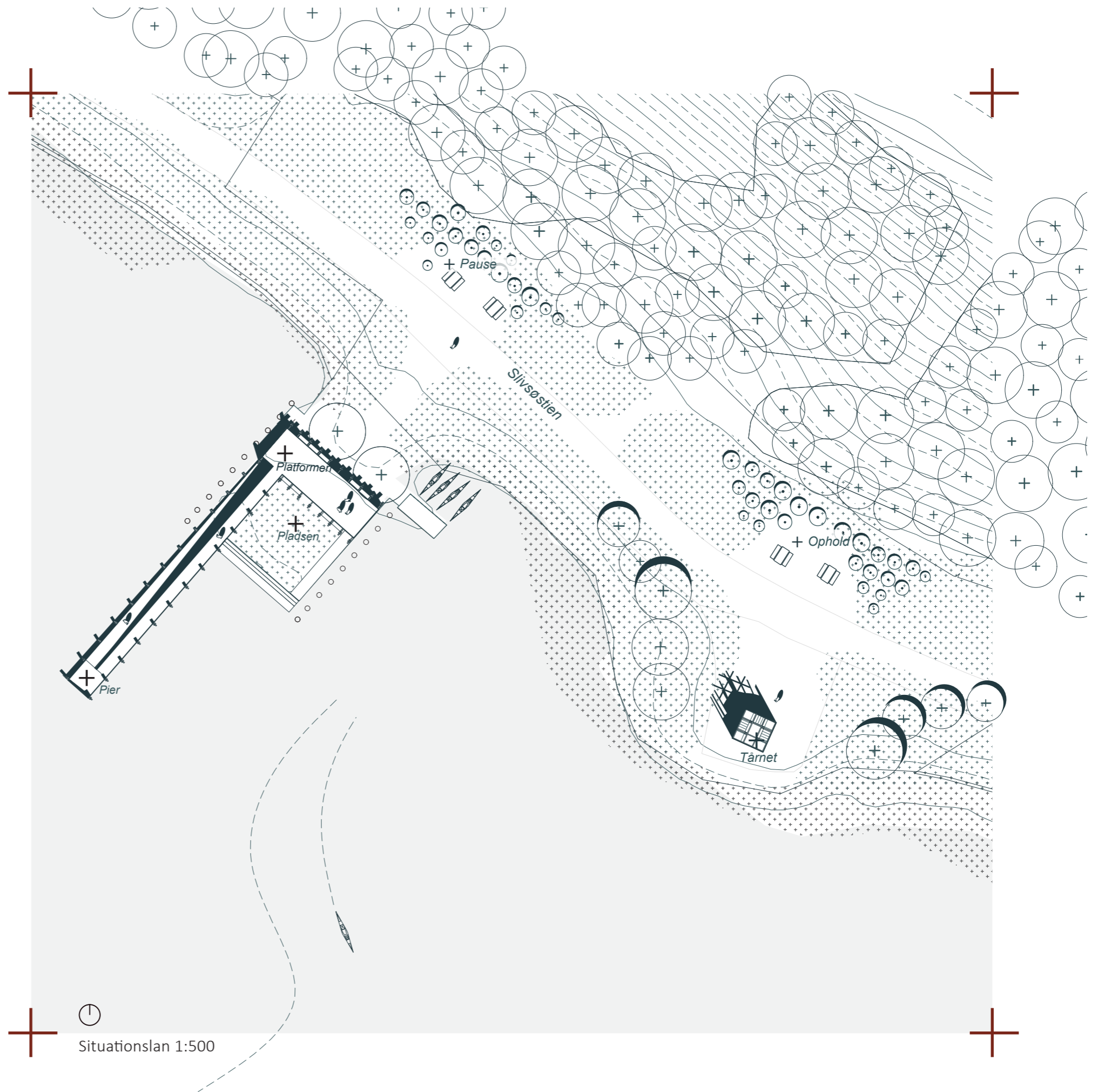


Fysisk kontakt til vandet

Vandet bliver et afgørende element, der ikke kun spiller en grundlæggende rolle i stedets historie, men også fungerer som en tidløs og vedvarende funktion.

Projektet indarbejder designelementer, der fremhæver vandets æstetiske og oplevelsesmæssige kvaliteter.

Foto: Hedeselskabet, 1959




Situationsplan 1:500

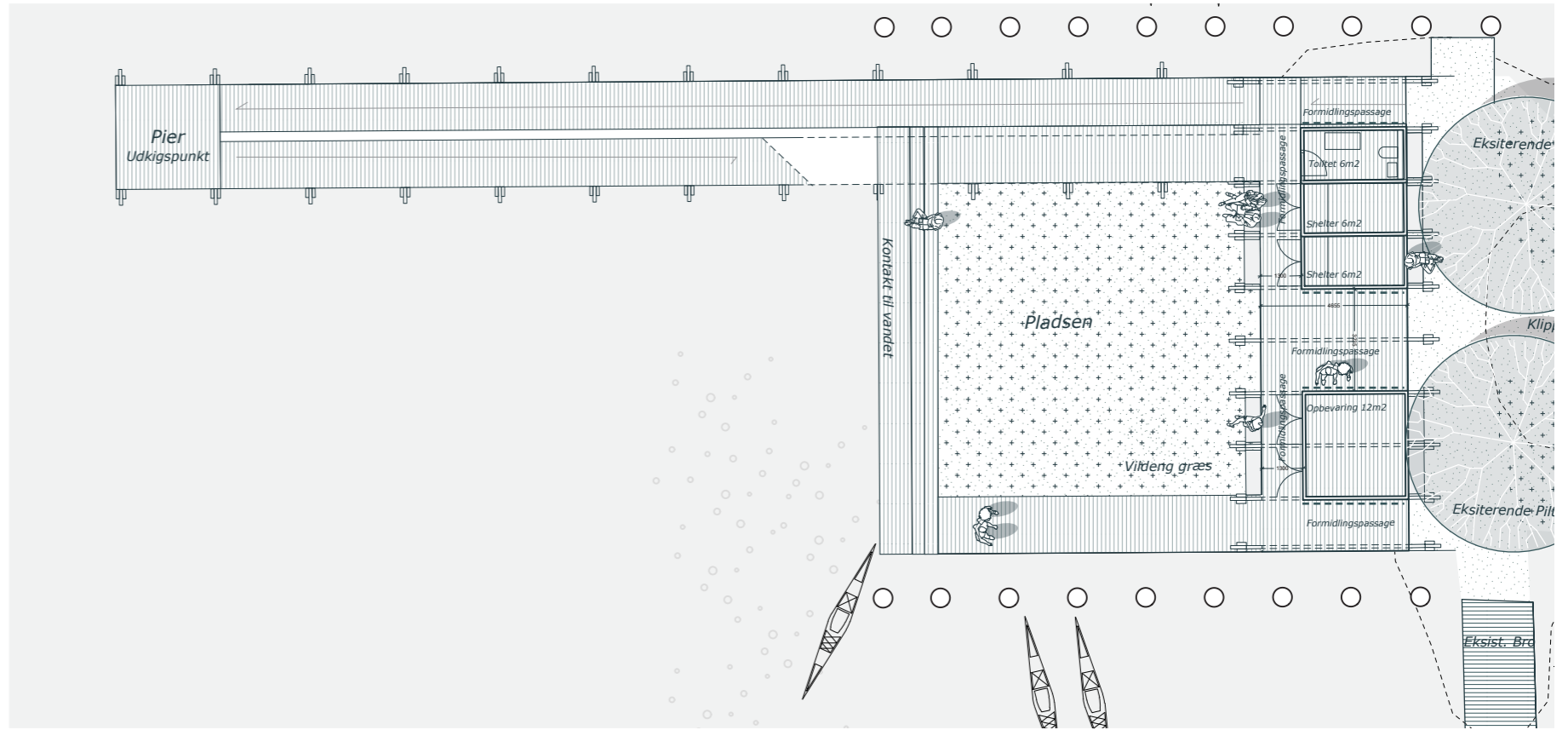
GRØN | LANDSKABS OPLEVESE



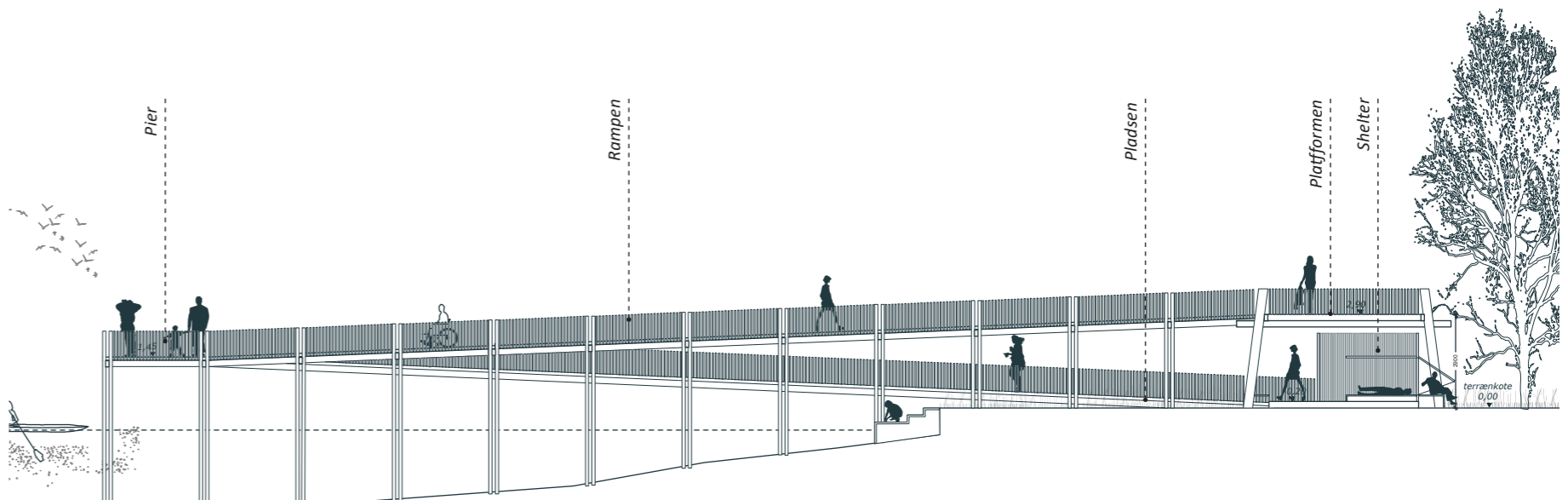
Vandreturen langs Slivsø Stien bliver en naturoplevelse, forstærket af tilføjelsen af rumskabende beplantning, træer og buske, der skaber forskellige grønne oplevelser.



Tårnet | Opstalt 1:200



"Sociale Pier" | Planudsnit 1:200



"Sociale Pier" | Principsnit 1:200