



Miljø- og Fødevareministeriet  
Kystdirektoratet

# Pilotprojekter med merværdi- eksempler

## Pilotprojekter - hvor flyver de hen?

Initiativer til understøtning af Klimarobuste kyster											
Initiativ	2014	2015	2016	2017	2018	2019	2020	2021	2022	2023	2024
Regeringens kystanalyse	■	■	■								
Regeringens kystinitiativer					■	■	■	■	■	■	■
Oversvømmelsesdirektiv	■	■	■	■	■	■	■	■	■	■	■
Interreg FAIR	■	■	■	■	■	■	■				
Interreg FRAMES	■	■	■	■	■	■	■				
Interreg BWN	■	■	■	■	■	■	■				
Interreg C5A						■	■	■			
Coherent				■	■	■	■				
Byerne og det stigende havvand					■	■	■	■	■		



# Køge bugt strandpark



# Køge bugt strandpark

1961-75 Køge bugt udvalgt koordineret udbygningen af båndbyen langs Køge bugt. I arbejdet blev der udviklet en koncept for at udbygge barriere øerne syd vest for Avedøre.

1975: I forbindelse med nedlæggelse af udvalget ved en planlovsreform pålagde miljøministeren det nyoprettede hovedstadsråd at realisere Køge bugt strandpark.

I/S Køge bugt strandpark blev oprettet med amterne og kommunerne som medlemmer.

Strandparken indgik som et væsentligt rekreativt element for Københavns Vestegn sammen med den grønne kile og Vestskoven.

1980: Strandparken åbnes.



# Innovativ udnyttelse af naturen, miljø, adgang, rekreation og 1000 år "sikkerhed"



# Strandparken idag



# Svendborg



Kilde: Svendborg havn



# Fremtidens havn-Svendborg

**Udfordring:** Transport- og fremstillingssektoren indenfor en årrække er fuldstændigt forandret.

**Vision:** Svendborg Havn skal være en åben og bæredygtig bydel med rod i den maritime arv – her skal arbejdspladser, uddannelser og boliger leve i tæt samspil med kulturelle tilbud og aktiviteter på vandet.

Visionen baseres på **seks bærende værdier**

- Havnen som dynamo for vækst
- Tanker over kaj
- Porten til Øhavet
- Livet på havnen
- Byen på havnen
- Samarbejdet om havnen





# Udviklingsplanen

**Udviklingsplanen** sætter billeder på visionen for havnens fremtid. Den kan derfor benyttes til at udvikle samarbejdet med interessenter samt opsøge mulige samarbejdspartnere og investorer.

Udviklingsplanen har en lang tidshorisont. De bærende værdier udgør et værdigrundlag, som er en rød tråd gennem de mange initiativer og projekter, som sættes i gang over en årrække.

Planen er både en overordnet ramme for hvilke anvendelser, der kan tillades og i hvilken udstrækning, der kan bygges. Men den endelige udformning og arkitektur fastlægges i detailplanlægningen, det vil sige i lokalplaner, og i samarbejde med interessenter og investorer. Borgerne vil også blive i de forløb i debatter og høringer.

Ved siden en funktionel og fysisk struktur indeholder Udviklingsplanen strategier for en række temaer, som knytter sig til havnens udvikling. Det er eksempelvis den maritime kulturarv, landskabet, trafikken og aktiviteterne på vandet. Disse strategier er ikke fuldt udviklede, men indgår i det videre arbejde.



# Processen frem til udviklingsplanen

**2003 : Havnes fremtid diskuteredes på borgermøder.**

**2005-13 : Udvikling lokalt. Investorer savner helhedsplan.**

**2012 : Temamøder med borgere og interessenter. Offentlig debat på SoMe og i Fyns amts avis.**

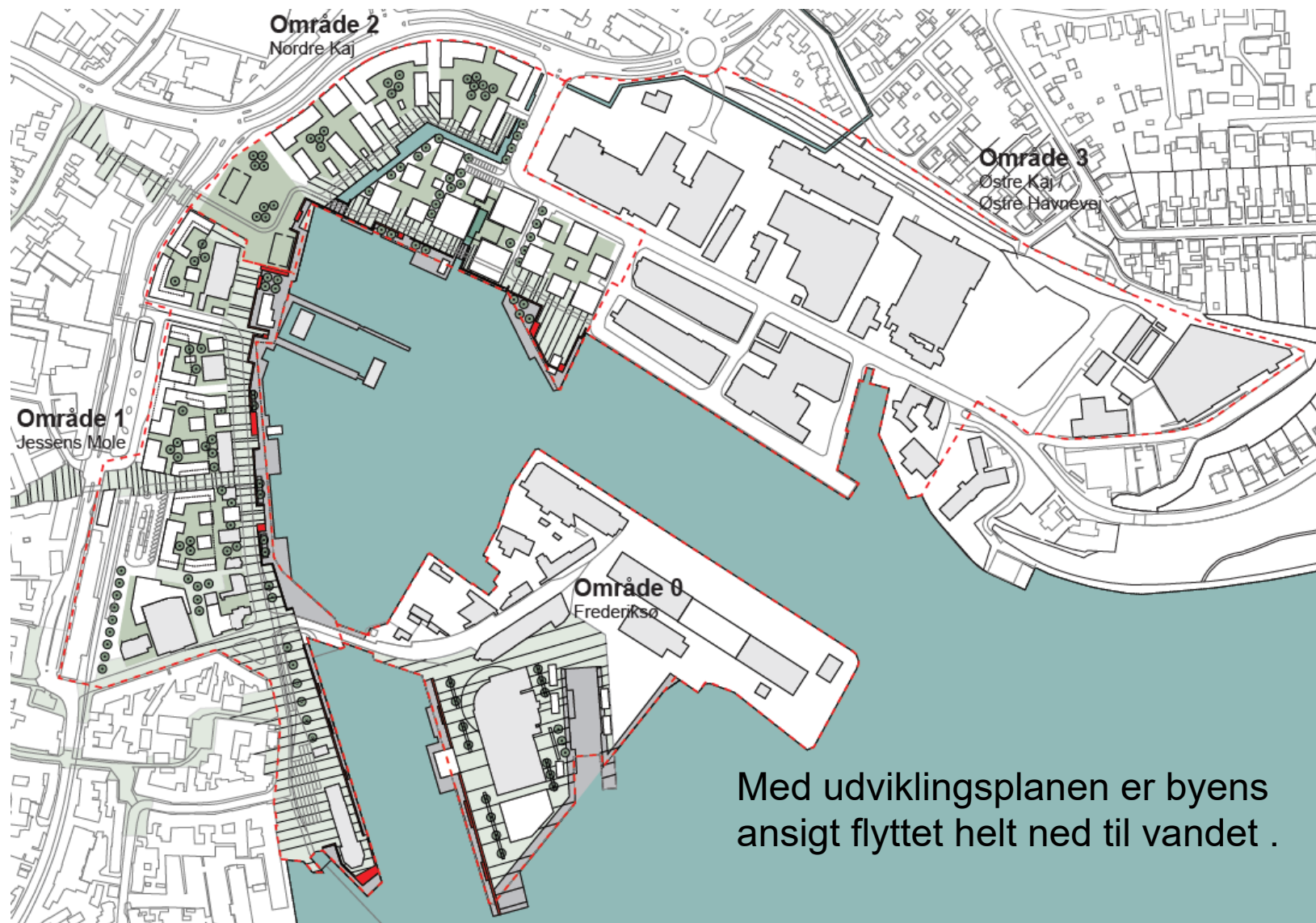
**2013 : 3 borgermøder med fokus på planarbejdet.**

**2013-14 : Forslag til Udviklingsplan i høring.**

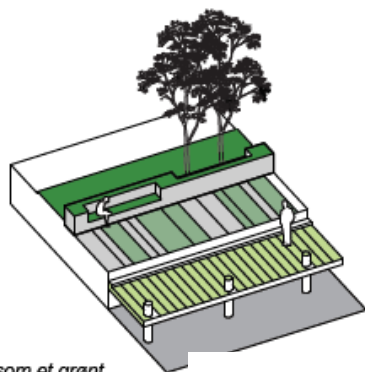
**2014 : Udviklingsplanen vedtaget.**



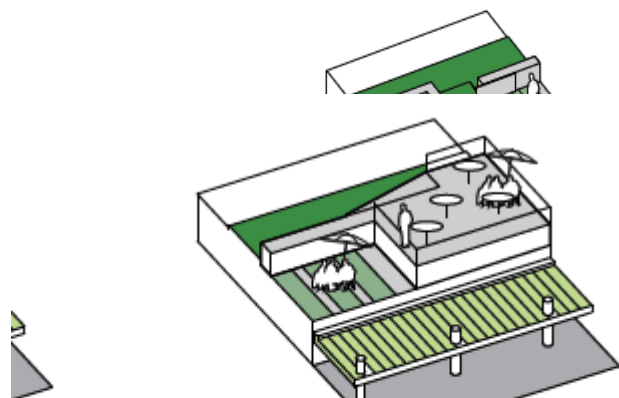
# Arkitektoniske hovedgreb



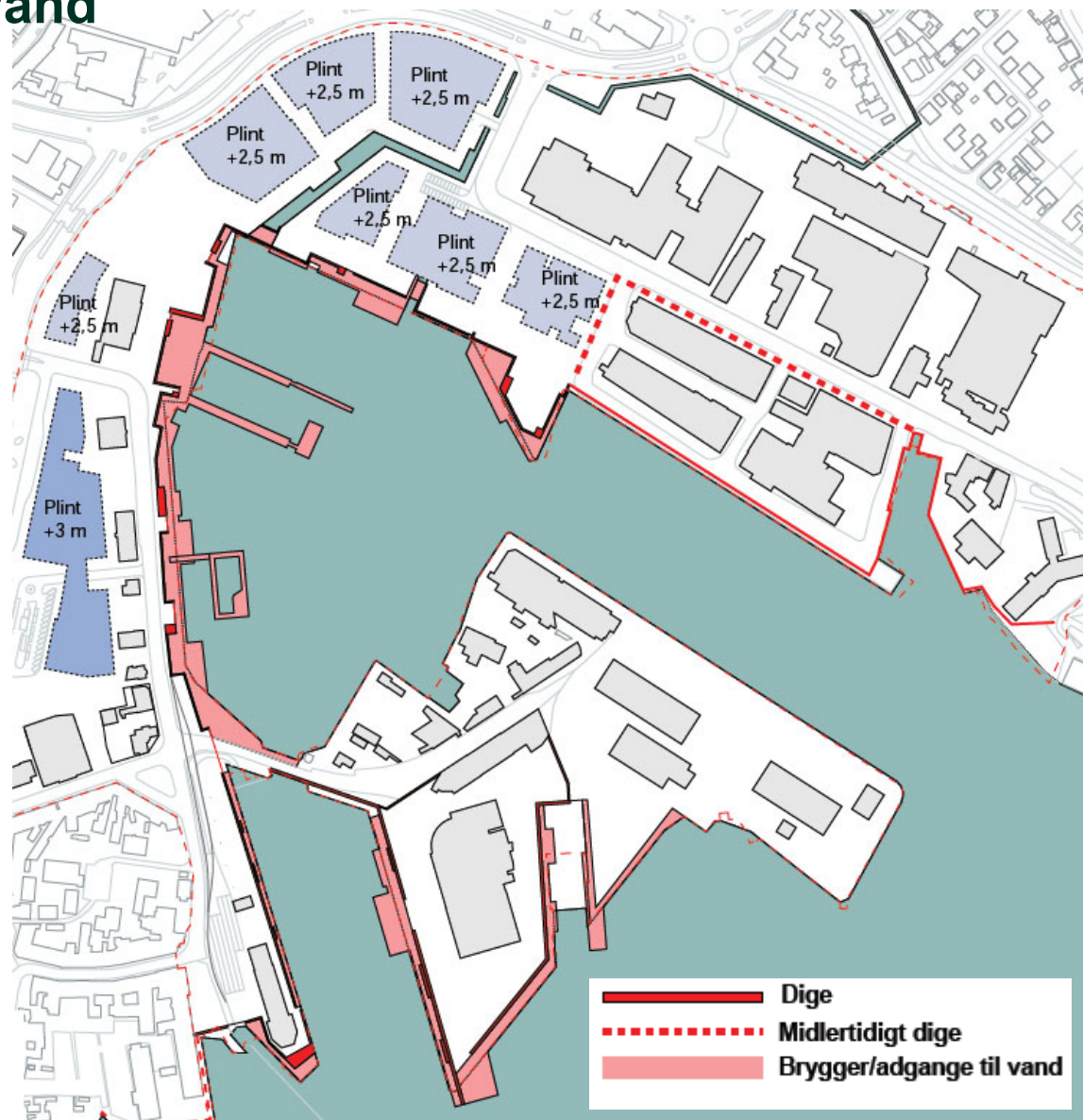
# Klimatilpasning til havvand



Diget som et grønt byrumselement



Forhøjninger på diget kan bruges som platforme til udeservering og udkigsposter



# Lemvig



# Lemvig

Lemvig havn var tidligere en erhvervshavn, men i takt med udvikling hen imod behovet for større enheder og nem adgang til logistik, blev havnens betydning som erhvervshavn forsvindende lille.

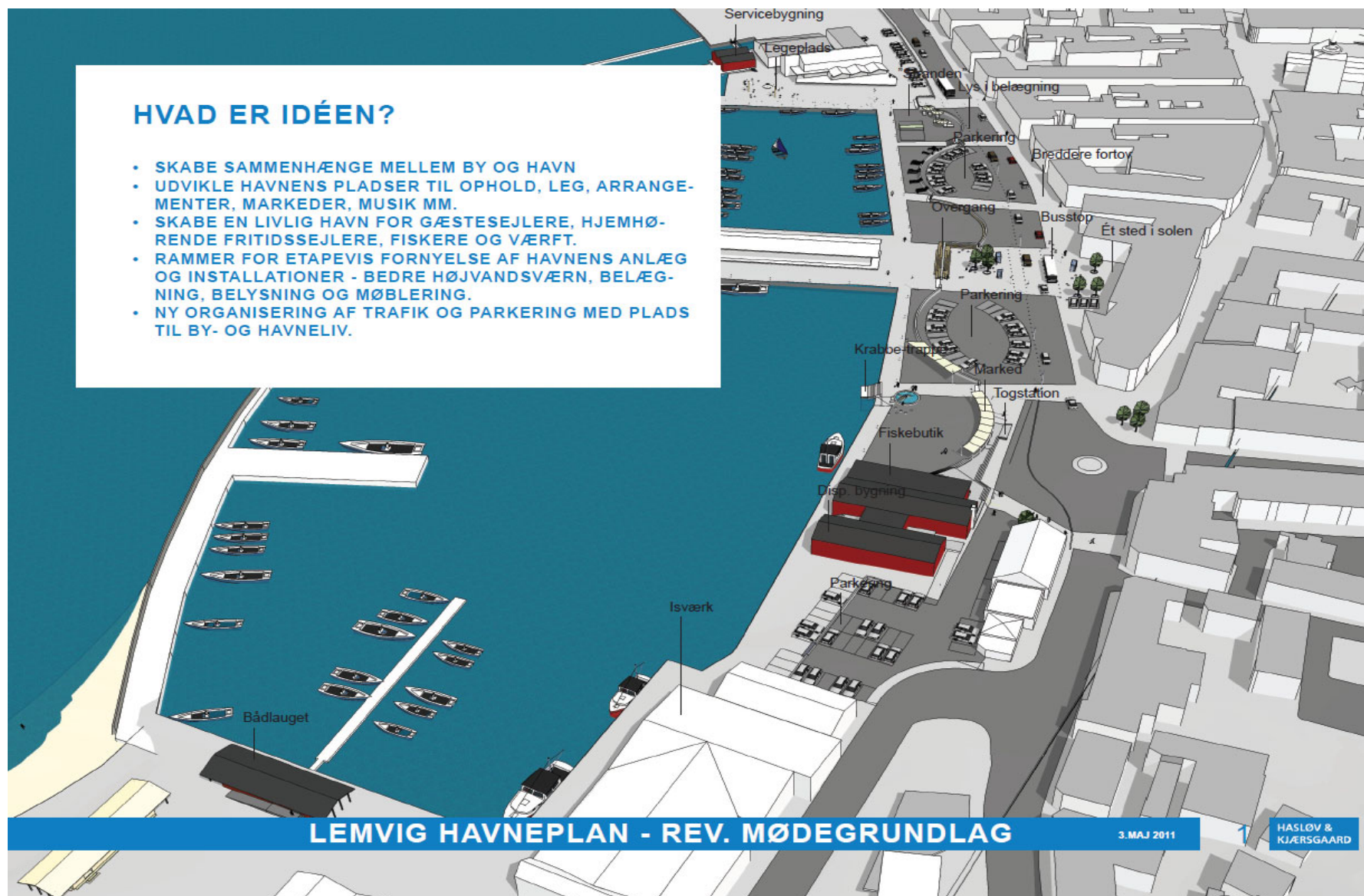
Lemvig kommune besluttede derfor, at havnen fremadrettet skal udvikle sig i samspil med bykernen og blande mindre erhvervsvirksomheder og rekreation sammen. Samtidig skal oversvømmelsesrisikoen håndteres



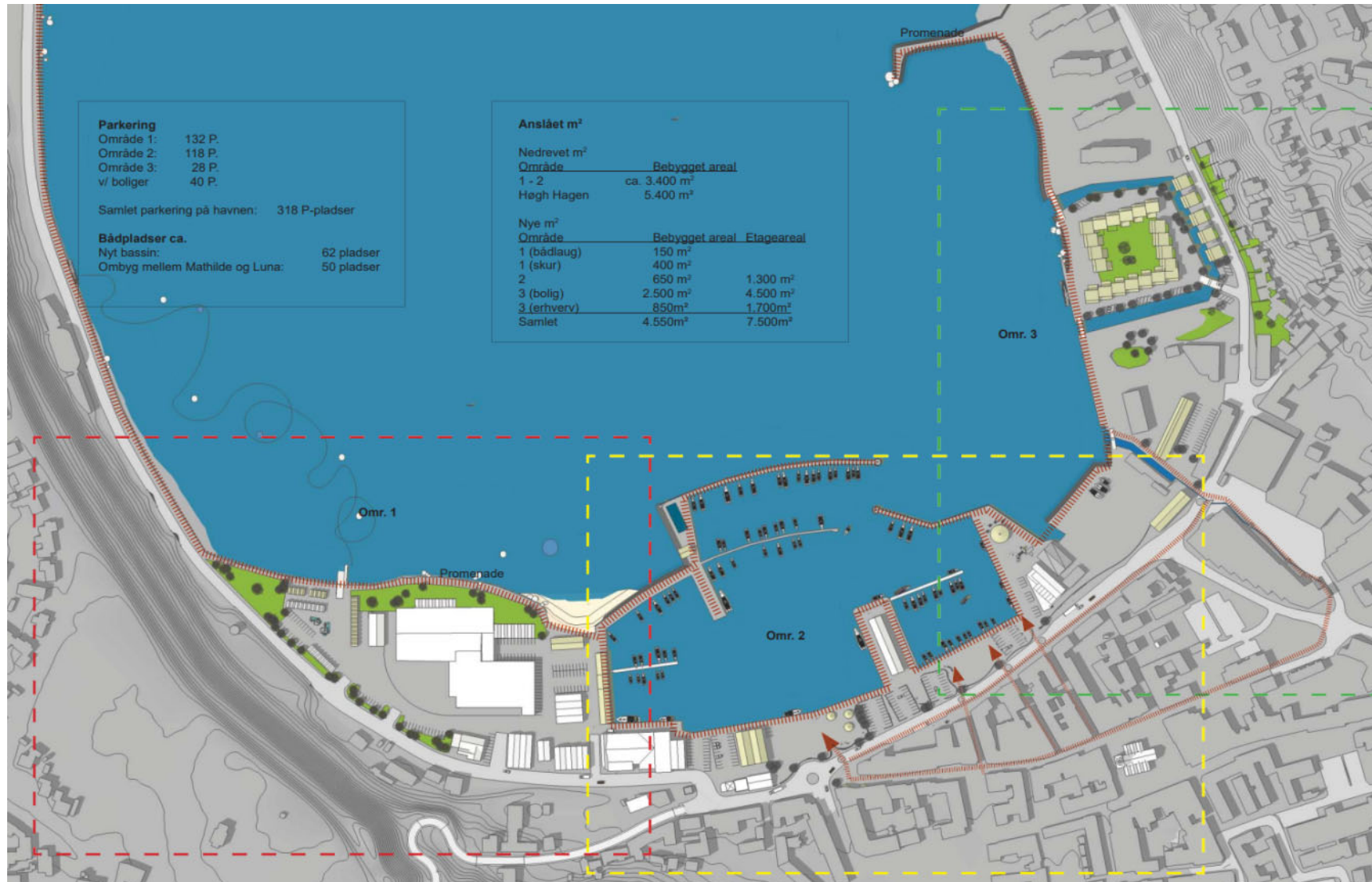
# Masterplan, etapeopdelt

## HVAD ER IDÉEN?

- SKABE SAMMENHÆNGE MELLEM BY OG HAVN
- UDVIKLE HAVNENS PLADSER TIL OPHOLD, LEG, ARRANGEMENTER, MARKEDER, MUSIK MM.
- SKABE EN LIVLIG HAVN FOR GÆSTESEJLERE, HJEMHØRENDE FRITIDSSEJLERE, FISKERE OG VÆRFT.
- RAMMER FOR ETAPEVIS FORNYELSE AF HAVNENS ANLÆG OG INSTALLATIONER - BEDRE HØJVANDSVÆRN, BELÆGNING, BELYSNING OG MØBLERING.
- NY ORGANISERING AF TRAFIK OG PARKERING MED PLADS TIL BY- OG HAVNELIV.



# Passage langs vandet og integration af by og havn





# Multifunktion, multi lags sikkerhed

