SOLRØD KOMMUNE
Projektforslag
EN VOLDSOM OMVEJ
Kontinuerligt Oplevelseslandskab
ACTIVE
CITY
TRANSFORM

Opsummering af projektets udfordringer, vision og proces

En Voldsom Omvej er visionen om at udvikle et rekreativt område og en aktivitetsrute med nyskabende bevægelsesmuligheder på en stor strækning af støjvolden langs Køge Bugt Motorvejen.
En Voldsom Omvej skal motivere borgere i alle aldre, uanset hidtidigt aktivitetsniveau og tilknytning til organiserede fællesskaber, til fysisk aktivitet gennem nærhed, tilgængelighed og inspirerende udfoldelsesmuligheder.

Det er en politisk målsætning i Solrød Kommune at udvikle flere fleksible og spontant tilgængelige aktivitetsmuligheder, der tilgodeser nærhed og tidsmæssig tilgængelighed i forhold til børn og seniorer.
I den sammenhæng udspringer projektet En Voldsom Omvej af et samarbejde mellem kommunens tekniske administration samt Kultur & Fritid, om udvikling og synliggørelse af aktivitetsmuligheder i det offentlige rum, på pladser og i grønne områder. Derudover vil projektet i kraft af supplerende samarbejder med andre aktører, udvikling af det øvrige stisystem, samt information om sundheds- og bevægelsestilbud understøtte kommunens indsats over for f.eks. børnefamilier, seniorer og gruppen af borgere med type 2-diabetes.
Andre aktører kan eksempelvis være private trænings- og fitnessudbydere samt lokale idrætsforeninger.

Projektgruppen, der består af repræsentanter fra Teknisk Administration, Forebyggelsesenheden samt Kultur & Fritid, har i udviklingsfasen haft tæt samarbejde med rådgivningsfirmaet DashMark, Active City Transformation og byrumsinventarfirmaet Outsider. Udover dialog med forskellige institutioner og private fitnessaktører, har projektgruppen i september afholdt en inspirationsdag, hvor borgere i alle aldre har haft mulighed for at opleve, kommentere og komme med input til projektet.
På baggrund af de tilbagemeldinger projektgruppen har modtaget i udviklingsfasen omkring etableringen af aktiviteter på og ved støjvolden, synes der at være en bred opbakning til projektet blandt borgere, politikere og dele af erhvervslivet.

Projektets udfordringer ligger i at udvikle en ny anvendelse for arealet ved at gøre støjvolden tilgængelig samt at skabe en sammenhæng mellem området og Solrød by. Projektets største udfordringer synes dog stadig at være, hvorledes de tilstødende grundejerforeninger vil stille sig i forhold til etablering og brug af aktivitetsmulighederne, samt hvordan og hvornår projektets forskellige forslag til brug af støjvolden kan realiseres. Disse udfordringer imødekommes gennem dialog med grundejerforeningerne, når projektets delelementer skal etableres, samt ved at opdele projektets realisering i flere faser (se tids- og handlingsplanen).

Støjvoldens nuværende karakter indbyder ikke umiddelbart til fri færdsel pga. den tætte bevoksning, som besværliggør fremkommeligheden. Flere steder er støjvolden direkte utilgængelig. Dog bliver det eksisterende stiforløb langs støjvolden flittigt benyttet. Men hvordan får vi lokket brugerne uden for deres "vante" veje, stien? Og hvordan får vi lokket helt nye brugere ud i området? Udfordringen ligger således også i at få brugerne til at se mulighederne og potentialet i de uudnyttede rekreative arealer langs stiforløbet, og herfra at blive fristet og nysgerrige nok til at handle; nemlig at komme ud på støjvolden og benytte den!

Billeder fra eksisterende støjvold samt afholdt aktivitetsdag den 23.09 2010

Opsummering af fakta om det udvalgte område og bymæssige sammenhæng

Den udvalgte strækning langs støjvolden har en central placering i kommunen og ligger i naturlig forlængelse af stiforløb gennem boligområder, bycentret, samt forbi forskellige skole- og børneinstitutioner. Herved synes der at være et godt grundlag og god tilgængelighed for mange potentielle brugere af de aktivitetsmuligheder, som projektet beskriver og forhåbentlig afføder.
De to lokalplanområder, hvori det pågældende område af støjvolden indgår, er udlagt til offentlige rekreative formål.
I lokalplanerne står beskrevet, hvorledes der inden for lokalplanområdet kan ansøges om at etablere legepladser, boldbaner og lignende anlæg i området øst for volden, samt at skråningerne kan anvendes til f.eks. ski- og kælkebakker om vinteren.
Dog er det en forudsætning, at voldene og de åbne græsarealer bevarer et grønt og "parkagtigt" præg.
Den del af støjvoldsarealet, som orienterer sig mod stiforløbet, udgør ca. 50.000 m2 langs den 1,3 km lange strækning.
Langs den udvalgte strækning er i dag to eksisterende aktivitetsområder (1 legeplads + 1 mindre boldbane).
Hele arealet inklusive stiforløbet ejes af Solrød Kommune.

Støjvoldarealet afgrænses mod vest af Køge Bugt Motorvejen og mod øst af en række boligområder.
Støjvolden er et langstrakt grønt forløb, der svagt bugter sig langs Køge Bugt Motorvejen. Støjvoldens højde varierer mellem 9-11 m på strækningen, og volden fortsætter mod både syd og nord, så der er mulighed for på sigt at inddrage yderligere arealer.
Støjvoldens nuværende landskab består af et karakteristisk kuperet terræn, der danner forskellige stigninger og forløb. Enkelte steder er der skabt nicher ved foden af støjvolden.
Hele voldanlægget fremstår grønt med enkelte klynger af træer og buske. Der er enkelte trampestier på voldene, og om vinteren benyttes volden blandt andet som kælkebakke.

Til trods for at opgaven i forbindelse med En Voldsom Omvej koncentrerer sig om udvikling og forankring af bevægelsesmuligheder på og ved støjvolden, er det væsentligt for projektgruppen at tænke de specifikke indsatser ind i forhold til en helhedsløsning med den øvrige del af kommunens stisystem og strategiske planlægning omkring bevægelse i byen.

Den 4 km lange aktivitetsrute (her markeret med grønt), som En Voldsom Omvej beskæftiger sig med, er en del af et planlagt, overordnet projekt med at markere en række løberuter af forskellige længder i hele kommunen.

EN VOLDSOM OMVEJ

Område beskrivelse

Solrød har et veludbygget stisystem, som binder kommunen sammen fra nord til syd og fra øst til vest med ruter i forskellige længder. På det overordnede plan vil aktivitetsvolden indgå i dette netværk af varierede motionsruter og stiforbindelser i Solrød. Aktivitetsvolden sammenkobles med en 4 km lang aktivitetsrute, der forbindes med Solrød Center (med Solrød Strand S-togsstation), Solrød Idrætscenter, Uglegårdsskolen, Solrød Gymnasium (med eliteidrætslinje), børneinstitutioner, boligområder m.m.

Langs aktivitetsvoldens 1,3 km lange forløb, er det visionen at udvikle 4 områder af varierende karakter, som hver især byder på særlige oplevelser og aktiviteter. Hvert område skal pirre folks nysgerrighed og lyst til udfoldelse, danne naturlige pauser eller destinationer i sig selv. Projektforslaget præsenterer detaljeret udviklingen af aktivitetsmuligheder i tre områder, mens idéer til det fjerde område er på et overordnet plan.
Aktiviteterne og elementerne skaber en sammenhæng med støjvolden, og hele aktivitetsruten er med til at understøtte Solrød kommunes vision om at skabe sammenhængende og nyskabende byrum.
Aktivitetsvolden vil indgå i et hierarki af andre områder, der hvert især kan noget forskelligt og styrker billedet af Solrød som en aktiv, sund kommune.

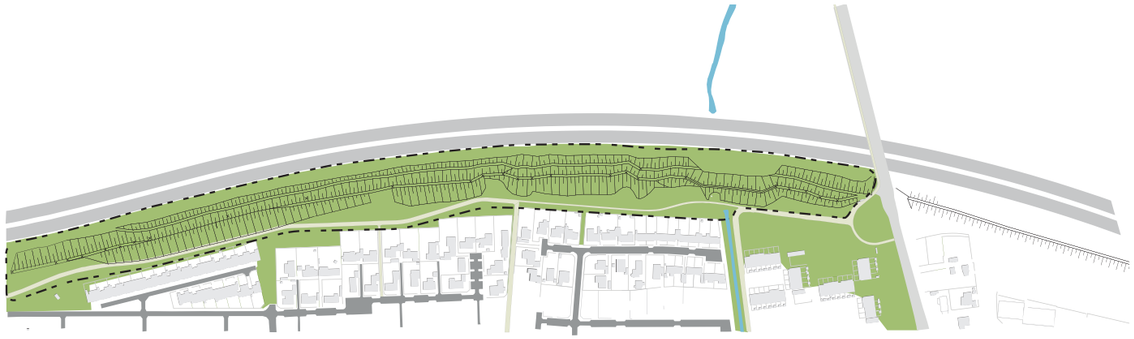

Voldens topografi

Kontekst beskrivelse

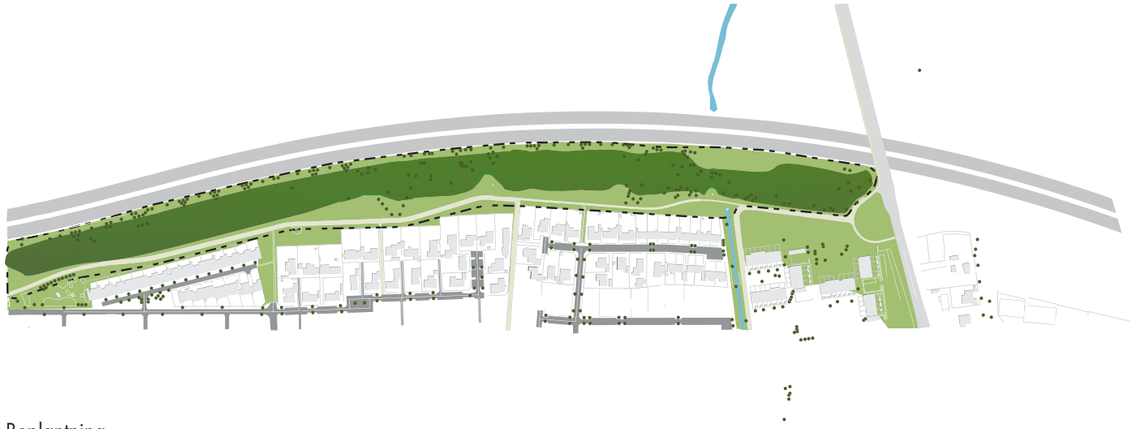

Beplantning

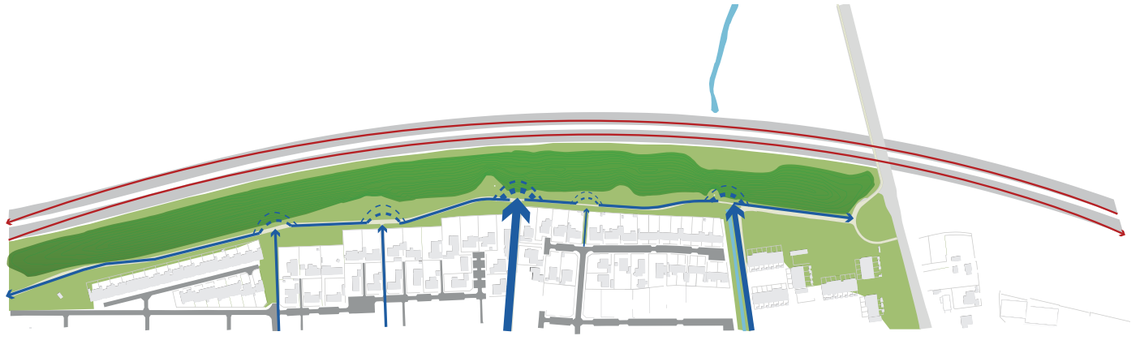

Nuværende bevægelser

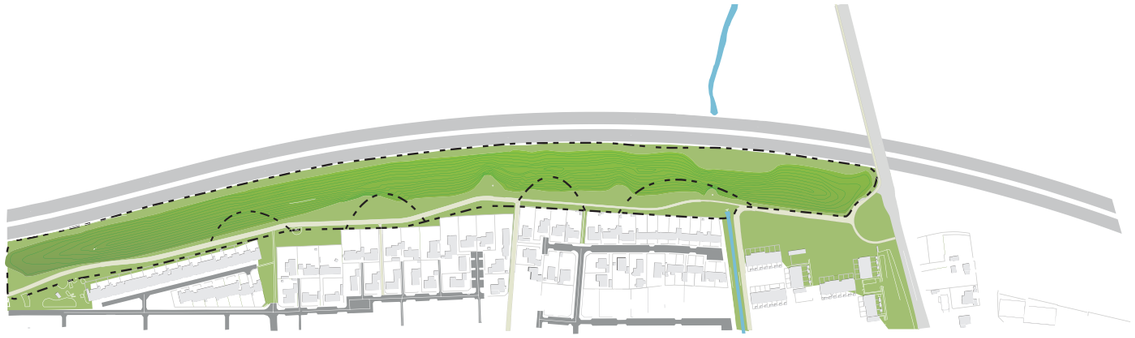

Påvirkning

Vision

Hovedideén ved En Voldsom Omvej er at tage udgangspunkt i en læsning af områdets brede landskabelige og naturlige kontekst.
Det er intentionen at forstærke voldens kvaliteter og udtryk ved at udnytte voldens iboende potentialer, såsom dens stigning, bugtede former og nicherne.

Intentionen med dette projekt er:
- At skabe nogle funktionelle, kvalitative og oplevelsesrige rum på volden, der tager afsæt i voldens særlige karakter og kvaliteter.
- At gøre volden tilgængelig for alle ved at etablere stiforbindelser der fører op langs volden og som skaber en indramning af aktivitetsområderne.
- At skabe nogle udfoldelsesområder i et fleksibelt design der sikre en bred anvendelse og som inviterer til benyttelse og ophold.

Transformation

Støjvolde udgør et særligt type landskab, der desværre ofte er utilgængelige. Deres funktion består primært i fysisk og auditivt at adskille infrastruktur og bolig. Støjvoldene har i kraft af deres bakkede former nogle egenskaber der ikke findes mange steder i Danmark. Derfor fokuserer dette projekt på at omdanne støjvoldens monofunktionelle landskab til nye typer af offentlige rum og interessante parkagtige forløb.

Disse terrænlandskaber rummer nogle helt særlige muligheder for at skabe nye og anderledes udfoldelses- og aktivitetsområder. Ved at udnytte de iboende kvaliteter i støjvoldens landskabelige former er det intentionen at udvikle et landskabeligt design, der kan optage varierede udfoldelser og skabe nye aktivitetsmuligheder i Solrød. Aktivitetsvoldens udformning og indhold skal være med til at forstærke de allerede eksisterende aktiviteter og skal samtidigt inspirere til nye aktiviteter og udfoldelser.

Den nye aktivitetsvold skal være et mangfoldigt, bæredygtigt parkrum, hvor der er plads til alle. Det skal være en dynamisk bypark med rum for forskellige aktiviteter, både de hverdagsagtige og større begivenheder samt såvel fysiske som rekreative udfoldelser.
Aktivitetsvolden kobles direkte sammen med eksisterende gang-, cykel- og løbestier og bliver en destination i sig selv, der opfordrer folk til at tage en omvej i hverdagen. Aktivitetsområderne er placeret i direkte forlængelse heraf og fungerer som punkter på turen der giver mulighed for fysisk udfoldelse, leg, opdagelse og ophold.

DESIGN PARAMETRE FOR STØJVOLDEN

STRATEGI

- Landskablig udformning som kuperede flader, bakker og varierede niveauer som grundlag for den overordnede udformning af et område.
- Kontinuerligt landskab som sammenhængende grønt struktur med forbindelser der skaber en sammenbindede karakter for et område.
- Inddeling af område i mindre zoner, efter særlige landskabelig eller rumlige iboende kvaliteter eller tilføjede programmer.
- Knudepunkt. Planlægning og placering af aktivitetsområder i forhold til strategiske knudepunkter.
- Mindre spredte enheder eller spredning af aktiviteter og opholdsområder indenfor større eller mindre område.

KONKRET

- Fleksibel form eller opbygning der tillader at aktivitetsstedet kan anvendes på forskellige måder af forskellige brugere.
- A-x-B varierede forbindelser som snoede og sceniske stisystemer i et blødt materiale som grus, jord eller mindre sten.
- Synlighed af aktivitetsområder og forbindelser ved placering, formgivning eller særlig karakter.
- Let tilgængelighed til relevante områder i varierede muligheder der skaber forskellige oplevelser og tilgodese en bred brug.
- Række af aktiviteter forbundet via overskueligt forbindelsessystem. Ophold og aktiviteter placeret i nærheden af særligt oplyste knudepunkter.

Langsgående discgolf forløb

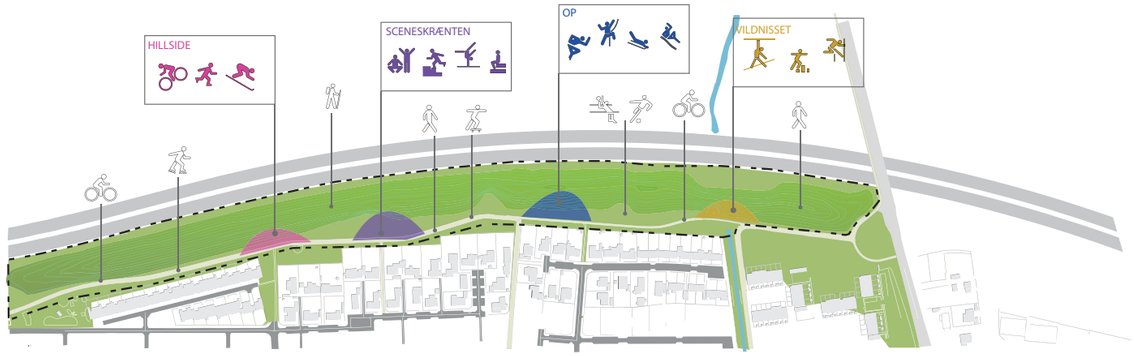

Aktiviteter

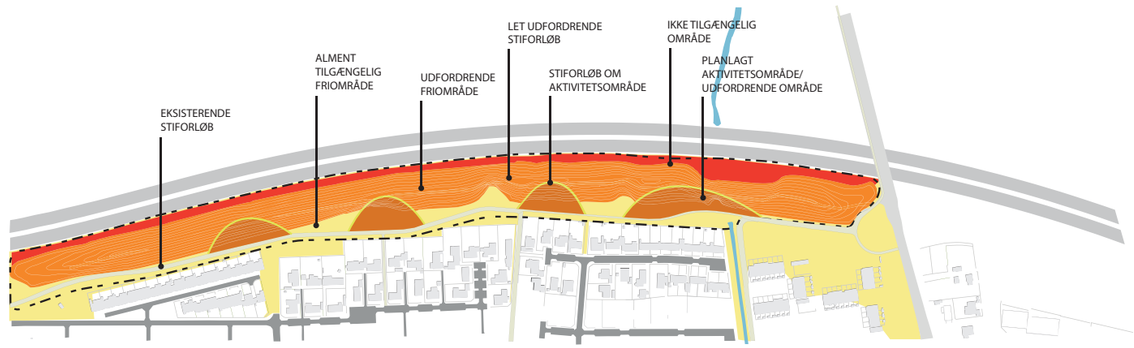

Tilgængelighed

Projektets succeskriterier

Etablering og implementering af En Voldsom Omvej i Solrød Kommune sigter mod nedenstående fire mål. I forhold til hvert af de fire mål er angivet, hvorledes de vil blive evalueret.

Antallet af brugere stiger med 25 % hvert år fra 2011 til 2014
Da aktiviteten i området i dag hovedsageligt begrænser sig til løb, cykling, rulleskøjter eller gåture langs den eksisterende sti, synes et sammenligningsgrundlag med etablerede aktiviteter i forbindelse med projektet ikke relevant.
Derfor er målet med en årlig stigning på 25 % interessant ift. om området udvikler sig til det ønskede udflugts- og aktivitetssted.
Registreringen vil ske gennem kvantitative målinger en uge inden for hver af de fire årstider i 2011-2014. Ved disse målinger tælles antallet af brugere til forskellige tidspunkter. Udover disse årlige sæsonmålinger vil follow-up undersøgelsen i forbindelse med forskningsprojektet "EN GOD OMVEJ – bevægelse i lokalområdet" være et vigtigt instrument i afdækning af brugen af de nye aktivitetsmuligheder langs støjvolden.

Fra den organiserede til den selvorganiserede bruger
Den første periode efter, at aktivitetsområderne er etableret vil involveringen af forskellige idrætsaktørere formentlig være påkrævet. Således tænkes især idrætsforeninger, børne- og skoleinstitutioner, ældregrupper og private fitnessudbydere at skulle hjælpe med organiserede aktiviteter. Men i takt med at antallet af brugere forventes at blive større, er det målsætningen, at andelen af selvorganiserede udøvere stiger. Denne målsætning evalueres vha. spørgeskemaer, der bl.a. søger oplysning omkring, hvor tit og i hvilket regi støjvolden benyttes. Derudover vil observationer i området i forbindelse forskningsprojektet bidrage med værdifulde data.

"Den aktive borger"
"Den aktive borger" er dobbelttydig, idet målsætningen for det første er, at borgerne gennem projektet En Voldsom Omvej bliver involveret, inspireret og engageret i udviklingen af udendørs aktivitetsmuligheder i Solrød Kommune.
Målingen af den aktive/deltagende borger har kvalitativ karakter idet borgerne via interviews og blog på kommunens hjemmeside, samt gennem forskningsprojektets E-surveys kan bidrage til udviklingen af muligheder.
For det andet er det målsætningen med "Den aktive borger", at borgerne udover aktiviteterne på og ved støjvolden, i højere grad benytter sig af de øvrige udendørs aktivitetsmuligheder, som kan tilbydes i kommunen. Eksempelvis fører det eksisterende stisystem brugerne forbi skaterfaciliteter, udendørs motionsredskaber, gennem skov og strandområder.

Solrød Kommune som inspirator
Ved realiseringen af En Voldsom Omvej vil Solrød Kommune være modeleksempel for udviklingen af aktive og rekreative muligheder på og langs landets mange kilometer støjvolde.

Forankring og implementering

Forud for processen omkring En Voldsom Omvej har projektgruppen foretaget undersøgelser af, hvilke ønsker og behov forskellige borgergrupper og andre aktører med fokus på fysisk aktivitet har ift. fleksible og lettilgængelige udfoldelsesmuligheder i kommunen. Disse oplysninger har indgået i tankerne omkring de forskellige aktivitetsområder, som projektforslaget præsenterer.
Da idéudvikling og etablering af forskellige aktivitetsmuligheder på og langs støjvolden ikke automatisk afføder øget aktivitet blandt borgerne, forventer projektgruppen, at det i den første implementeringsfase kræver et tæt samarbejde med diverse aktører.
Derfor har projektgruppen i forbindelse med udviklingsfasen af En Voldsom Omvej indgået aftaler med ledere af misbrugsafdelingen, Aktivitetscentret (Ældrecenter), Fritidsklubberne, Hjerteforeningen, flere idrætsforeninger og enkelte kommercielle fitnessudbydere, omkring etablering af forskellige aktivitetstilbud til deres respektive brugere.

I visionsoplægget for En Voldsom Omvej blev grundejerne, der bor op til støjvolden, beskrevet som en potentiel modspiller, men i høj grad også væsentlig medspiller, i forhold til projektets realisering og implementering. Derfor har det i udarbejdelsen af projektforslaget været vigtigt at inddrage de omkringboende, hvilket bl.a. er sket gennem en inspirationsdag i september, hvor alle kommunens borgere, institutioner m.fl. var inviteret, således de kunne få indblik i projektmaterialet, afprøve midlertidige aktivitetsstationer, der var etableret til dagen, samt bidrage med kommentarer og gode idéer til projektet.

Trods denne orientering og fælles idéudvikling i udarbejdelsen af projektforslaget, er det dog stadig forventningen, at grundejerforeninger, institutioner m.fl. skal høres i forbindelse med projektets realisering, således de i implementeringsfasen kan spille en væsentlig rolle i forhold til brug og promovering af stien og aktiviteterne, samt i forhold til mindre driftsopgaver såsom opsyn og små vedligeholdelsesopgaver.
A-fys og Solrød Avis barsler med tankerne om et projekt "Solrød på skrump" inspireret af succesen fra Ebeltoft. Titlen er ikke officiel og endelig, men de to aktører har henvendt sig til Solrød Kommune bl.a. med idéer om udvikling af stisystemet med forskellige aktivitetsmuligheder. I den sammenhæng må A-fys formodes at være en potentiel medspiller i forhold til udviklingen af organiserede og selvorganiserede aktivitetstilbud til forskellige målgrupper, og derudover vil en alliance med Solrød Avis sikre annoncering og omtale af aktiviteter i forbindelse med En Voldsom Omvej.

Såfremt økonomien sikres, er det derudover målsætningen, at firmaet Humankoncept, der bl.a. specialiserer sig i at vejlede brugere til at benytte udendørsarealerne til forskellige former for aktivitet, skal uddanne og inspirere "aktivitetspersoner" og grupper i organisering af lystprægede fysiske aktiviteter. Derudover tænkes firmaet Outsider, at understøtte udviklingen af spændende og inspirerende byrumsinventar samt lyssætning på og ved støjvolden, således området kan udvikle sig til et udflugtsmål, hvor f.eks. familier kan samles om aktiviteter og rekreative udfoldelsesmuligheder.

Solrød Byråd har desuden vedtaget at arbejde videre med temaet "Oplevelser og bevægelse" i kommunens kommende planstrategi ved konkret at se på muligheden for at indarbejde aktiverende byrum i den fysiske planlægning.

Projektets organisering

I forbindelse med udarbejdelsen af En Voldsom Omvej har en matrix lignende organisering givet mulighed for, at flere fagområder i kommunen har bidraget med forskellige kompetencer og synsvinkler på projektet. Udover et tæt samarbejde med rådgivningsfirmaet DashMark, Active City Transformation har også firmaerne Outsider og Humankoncept været rådgivere i forhold til udvikling af innovative løsninger og forankring af aktivitetsmulighederne langs støjvolden.

Nedenfor ses en grafisk fremstilling af den projektorganisering, som danner rammen for En Voldsom Omvej.

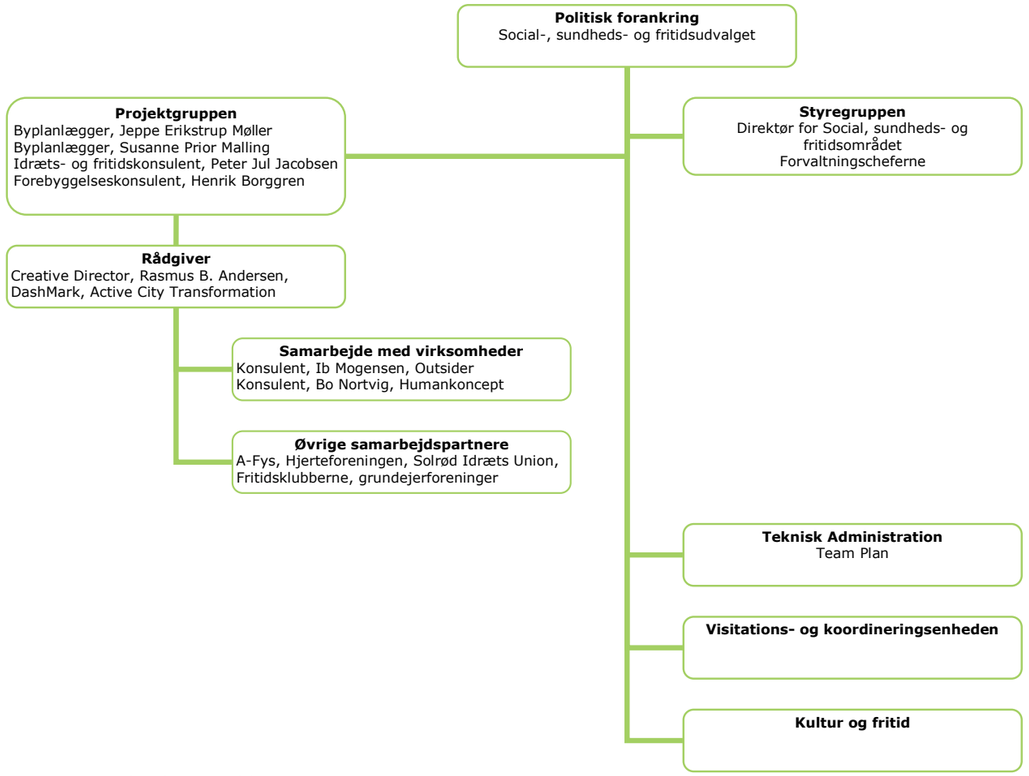

Organisationsplan for En Voldsom Omvej

Organisationsplanens top og højre side viser projektets politiske og ledelsesmæssige forankring. Figurens venstre side illustrerer de forskellige aktører, som har samarbejdet om og bidraget til projektforslaget udseende og indhold, og disse aktører vil kort blive beskrevet i nedenstående, samt i afsnittet omkring projektets forankring og implementering.

Projektgruppens repræsentanter fra Team Plan har i udviklingsfasen udarbejdet korttegning og præsentationsmateriale samt koordineret projektets idé og arkitektoniske koncept i forhold til eksisterende og kommende byplanlægning.
Idræts- og fritidskonsulenten har stået for den overordnede koordinering af projektet, inddragelse og høring af de forskellige interessenter, forslag til forskellige aktivitetsmuligheder på og ved støjvolden, og tilvejebringelse af projektets økonomiske grundlag.
Kommunens forebyggelseskonsulent har i udviklingsfasen været involveret i projektet i forhold til at tænke rutens forløb og aktiviteter ind i sammenhæng med indsatser under Solrød Kommunes sundhedspolitik, samt i arbejdet med rådgivning og behandling af borgere under KRAM faktorerne.

I forbindelse med Realdania og Lokale- & Anlægsfondens udvælgelse af visionsoplæg til videreudvikling blev rådgivningsfirmaet, Dashmark, Active City Transformation tilknyttet projektet i Solrød Kommune. DashMark, Active City Transformation har i udviklingsfasen koncentreret sig om udvikling af projektets idé og arkitektoniske koncept, samt udarbejdet diverse materialer til visualisering af projektforslaget.

Solrød kommunens GIS-afdeling vil levere de ønskede GIS-, populationsdata m.v., som vil være relevante i forbindelse med forskningsprojektet "EN GOD OMVEJ – bevægelse i lokalområdet" Som udgangspunkt vil GIS-data blive leveret som MapInfo- eller Shape-filer, men kan omformateres, hvis det er ønsket i forskningsgruppen.
Kommunens afdeling for Kultur & Fritid vil varetage opgaver ift. udsendelse og opfølgning på breve og spørgeskemaer.

EN VOLDSOM OMVEJ

Overordnet plan

Aktivitetsvolden betragtes og udvikles som et sammenhængende landskab, der byder på varienrende oplevelser og aktiviteter. Som et styrende parameter for udviklingen af den overordnede plan, tages der udgangspunkt i præmisserne for en discgolf-bane. Det er ikke intentionen at udvikle en professionel discgolf-bane, men nærmere at tage udgangspunkt i selve aktiviteten og skabe en bane, som kan bruges af en bred brugergruppe. Discgolf-kurvene monteres på høje røde pæle, der vil have en klar signalværdi både som ikon for aktivitetsvolden, men også som et sted, der indbyder til aktiviteter og leg. De høje, røde pæle vil have et markant udtryk, som vil være med til at fremhæve støjvoldens grønne landksab. De vil stå som punkter i det grønne landskab, hvorimellem man kan bevæge sig på forskellig vis.
Den enkelte discgolf-kurv kan benyttes til målskydning, boldspil og kast og hele discgolf-banen kan anvendes til en stille og rolig gåtur, hvor der bevæges fra pæl til pæl langs voldens bugtede forløb.

I forbindelse med hvert aktivitetsområde etableres et stiforløb, der tilpasser sig voldens topografiske forhold ved at folde op langs de mindre bugtninger og løbe langs ryggen af aktivitetsvolden. Samtidigt tilpasser stiforløbene sig strategiske forhold ved at de folder ned og møder stisystemerne fra det tilstødende parcelhusområde. Som en bølge fletter aktivitetsvolden Solrøds borgere direkte sammen med bevægelse og leg, og skaber et stiforløb, der binder det grønne og det urbane sammen.

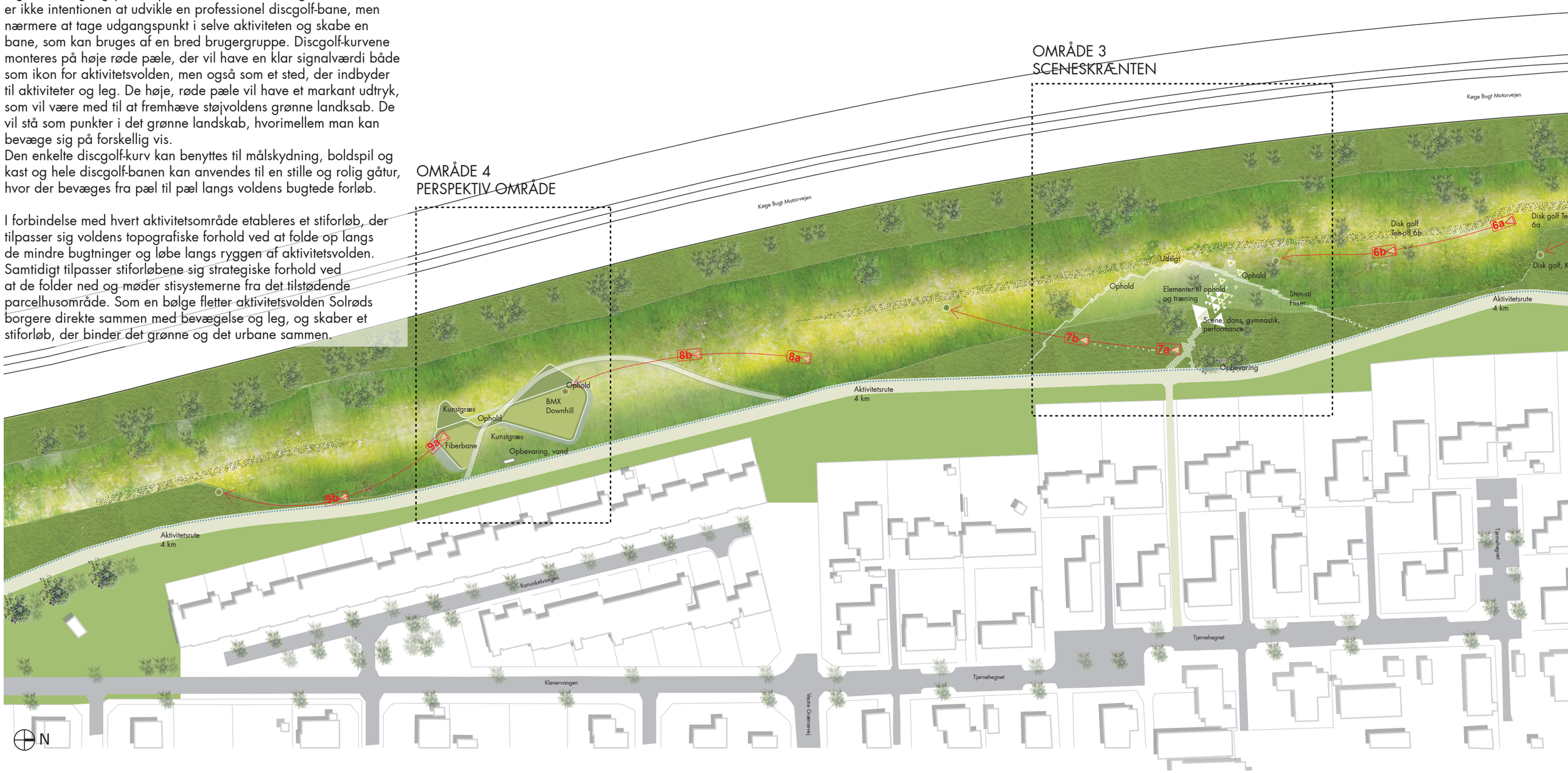

Oversigtsplan

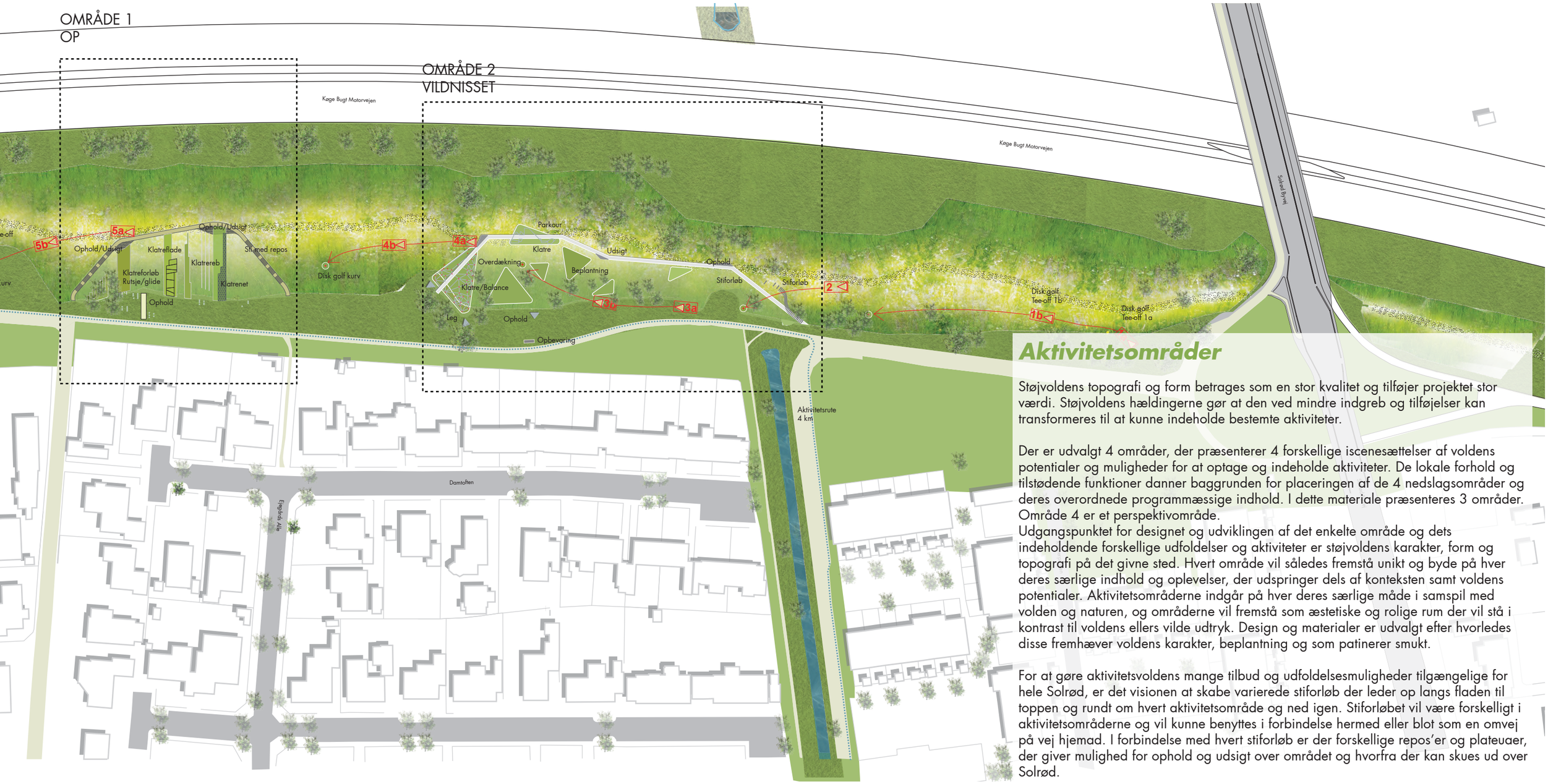

Aktivitetsområder

Støjvoldens topografi og form betrages som en stor kvalitet og tilføjer projektet stor værdi. Støjvoldens hældingerne gør at den ved mindre indgreb og tilføjelser kan transformeres til at kunne indeholde bestemte aktiviteter.

Der er udvalgt 4 områder, der præsenterer 4 forskellige iscenesættelser af voldens potentialer og muligheder for at optage og indeholde aktiviteter. De lokale forhold og tilstødende funktioner danner baggrunden for placeringen af de 4 nedslagsområder og deres overordnede programmæssige indhold. I dette materiale præsenteres 3 områder. Område 4 er et perspektivområde.
Udgangspunktet for designet og udviklingen af det enkelte område og dets indeholdende forskellige udfoldelser og aktiviteter er støjvoldens karakter, form og topografi på det givne sted. Hvert område vil således fremstå unikt og byde på hver deres særlige indhold og oplevelser, der udspringer dels af konteksten samt voldens potentialer. Aktivitetsområderne indgår på hver deres særlige måde i samspil med volden og naturen, og områderne vil fremstå som æstetiske og rolige rum der vil stå i kontrast til voldens ellers vilde udtryk. Design og materialer er udvalgt efter hvorledes disse fremhæver voldens karakter, beplantning og som patinerer smukt.

For at gøre aktivitetsvoldens mange tilbud og udfoldelsesmuligheder tilgængelige for hele Solrød, er det visionen at skabe varierede stiforløb der leder op langs fladen til toppen og rundt om hvert aktivitetsområde og ned igen. Stiforløbet vil være forskelligt i aktivitetsområderne og vil kunne benyttes i forbindelse hermed eller blot som en omvej på vej hjemad. I forbindelse med hvert stiforløb er der forskellige repos'er og plateuaer, der giver mulighed for ophold og udsigt over området og hvorfra der kan skues ud over Solrød.

Område 1: "OP"

Området "OP" udvikles som det første område, da området er centralt ift. de tilstødende stier der løber direkte til Uglegårdsskolen, børneinstitutioner, Solrød Idrætscenter samt boligområder m.m.
Området ligger midt på støjvolden og vil derfor også kunne trække brugere fra både syd og nord.

"OP" spiller direkte og nøgent på voldens specielle karakter ved at udnytte voldens hældende flader, til at etablere varierede klatre- og bevægelsesforløb op ad volden.

I "OP" etableres tværsgående bevægelser for alle aldersgrupper. På udfordrende underlag af måtter, net og af recirkulerede gummidæk, samt på en mere konstrueret klatreflade med greb og med reb, handler det om at komme fra foden af volden til toppen. De forskellige klatreforløb etableres i forskelligeartet karakter og materialer og skaber varierede stigninger og sværhedsgrader. Materialerne og selve designet skaber mange varierede måder og sværhedsgrader at nå toppen på. Der vil være ruter til børn og voksne, ruter der kræver sikkerhedsudstyr og ruter der giver mulighed for impulsiv bestigning. Det handler om at klatre, kæmpe og bevæge sig op, på tværs af volden via de forskelllige forløb, stigninger og udfordringer.

"OP" handler om at udvikle lysten og nysgerrigheden omkring voldens flader og dens potentialer. Efter at have bevæget sig til toppen via klatrenettene, eller ved at trække sig op i armene via rebene eller klatreret via de forankrede klatregreb i volden kan der tages en velfortjent pause på træplatuet på toppen med udsigt over byen.
Efterfølgende kan turen tages nedaf igen via en af de andre klatreflader eller via måtte-underlaget der danner et glat underlag, der kan anvendes til at rutjse og glide på. Underlaget skaber desuden en flade der kan anvendes som helårskælkebakke.

Ved foden af klatrefladerne er der placeret elementer, der kan anvendes som siddemøbler og borde, hvor der kan gøres ophold, følges med i aktiviteterne og spises madpakke.

Rundt om alle klatrefladerne anlægges et stiforløb der følger terrænet fra bunden af volden til toppen og ned igen. Enkelte steder løftes stiforløbet op over terrænet, hvilket skaber en kant der kan anvendes til ophold.
Stiforløbet etableres med en brugervenlig trappe og plateau på toppen i af træ eller et lignende genbrugsmateriale, hvilket skaber en indramning ad aktivitetsområdet og bliver et naturligt ophold hvorfra forældre kan følge med i børnenes udfoldelser eller blot skue ud over Solrød.

Fra toppen af træplateauet kan der gøres ophold og skues udover Solrød inden turen atter går nedover skråningen.

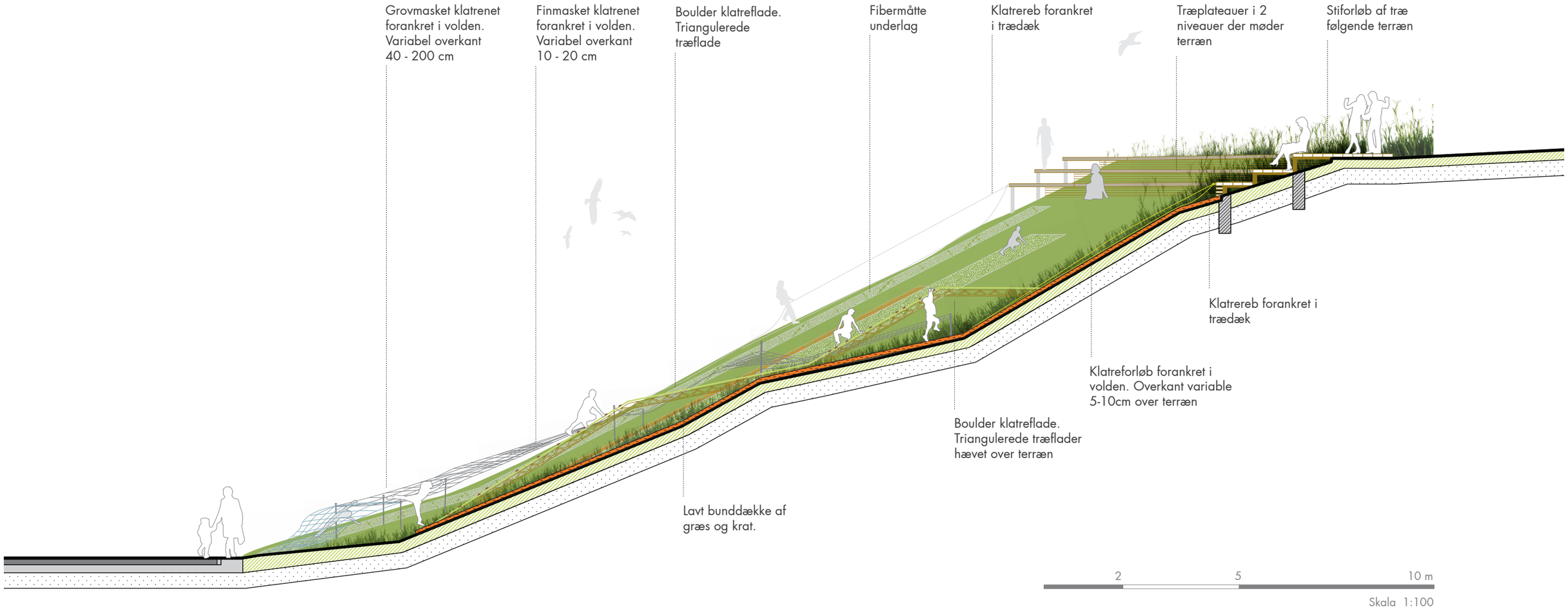

Snit 1 - 1

Reference billeder

Område 1: "OP"

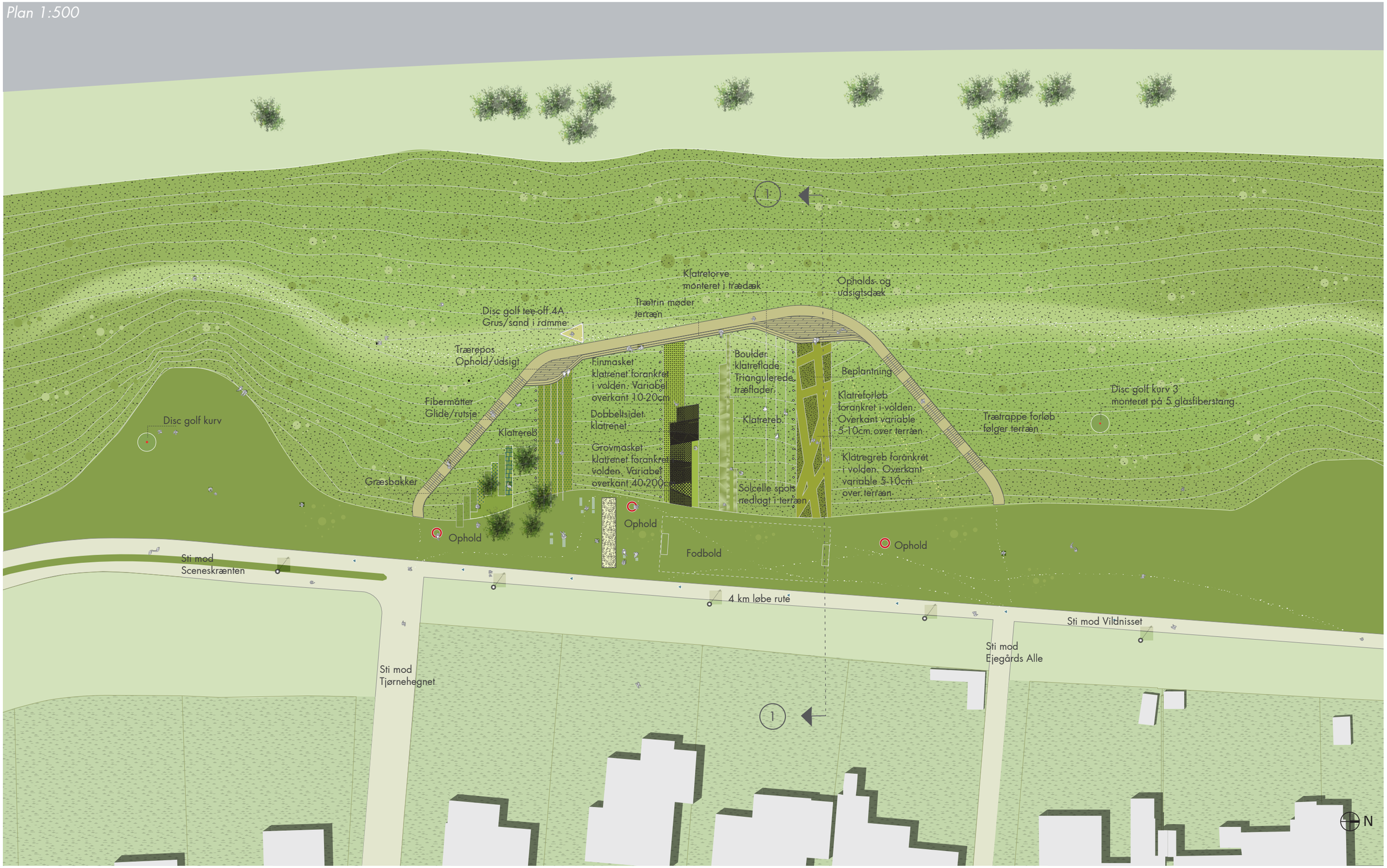
Plan 1:500
1
Klatretorve monteret i trædæk
Ophalds- og udsigtsdæk
Trætrin møder terræn
Disc golf tee-off 4A Grus/sand i ramme
Trærepos Ophold/udsigt
Finmasket klatrenet forankret i volden. Variabel overkant 10-20cm
Boulder klatreflade. Triangulerede træflader
Beplantning
Disc golf kurv 3 monteret på 5 glasfiberstang
Fibermåtter Glide/rutsje
Disc golf kurv
Klatrereb
Klatreforløb forankret i volden. Overkant variable 5-10cm over terræn
Trætrappe forløb følger terræn
Klatrereb
Dobbeltsidet klatrenet
Grovmasket klatrenet forankret volden. Variabel overkant 40-200
Klatregreb forankret i volden. Overkant variable 5-10cm over terræn
Græsbakker
Solcelle spots nedlagt i terræn
Ophold
Ophold
Ophold
Fodbold
Sti mod Sceneskrænten
4 km løbe rute
Sti mod Vildnisset
Sti mod Ejegårds Alle
Sti mod Tjørnehegnet
1
N

Fra veststien ses de varierede klatreflader der bryder frem som tværgående striber mellem støjvolden beplantninger.

Område 2: "Vildnisset"

"Vildnisset" er placeret i forlængelse af stien fra det centrale Solrød med rådhus, biblioteket og gymnasium. Her er det den frie bevægelse og udfoldelse, der er i fokus. "Vildnæsset" rummer en række forskellige elementer der alle har en fleksibel brug der appelerer til brugere i alle aldere.

I "Vildnisset" sydlige ende hvor stiforløbet folder ned mellem en gruppe træer, suppleres området op med en mindre skov af røde pæle. De røde stålpæle indgår i samspil med træerne og står samtidigt i kontrast til voldens naturlige bløde karakter. Pælene hvor imellem der er udspændt wires, følger voldens hældning op og danner et skulpturelt netværk, der rummer mulighed for en bred udfoldelse og træning af alt fra styrke, smidighed, kondition, springkraft, teknikker og meget mere. Netværket kan anvendes som balance, kravle, hoppe samt forskellige øvelser af styrketræning, og vil gennemgående stille krav til balance og kreativitet.
Den tredimensionelle netværksstrukturer går op langs det kuperede terræn og tilbyder både børn og ældre masser af plads til at træne deres fysik, motorik og balance. Vejen op, rundt og ned af "Vildnisset" kan opleves ved at udforske de mange klatre/balancemuligheder, eller mere visuelt ved at bevæge sig rundt og imellem netværket og lade sig overaske.

På toppen hvor støjvolden flader lidt ud og danner et naturligt plateau placeres en kompleks gelænderstruktur i galvaniseret stål. Strukturen fungerer både som gelænder, ophold og som parkour element. To steder kører strukturen hen over stiforløbet og interagere direkte med de forbipasserende. Det skulpturelle system lægger op til akrobatiske bevægelser gennem strukturen op og langs stiforløbet.

På sigt er det målet, at stiforløbet i Vildnisset etableres af perforerede stålriste der langsomt trapper op og følger voldens terræn. Ligeledes er det visionen, at stiforløbet indledes med en række træramme-lameller, der skaber med en række træramme-lameller der skaber et bugtende forløb ad volden. Trælamellerne starter i en højde af 2500mm og bliver gradvist mindre. Trærammernes varierende højder gør at de kan anvendes som ribber til armgang, udstrækning, til at hoppe over, kravle under eller blot til at sidde på.

Stiforløbet følger terrænet op langs volden. Enkelte steder hæves stiforløbet 200-400mm op over terrænet, hvilket skaber en form for "jorden er gifting" effekt. De perforerede industri-riste tillader at voldens naturlige beplantning af vokse op igennem hullerne.
I forbindelse med opholdreposerne langs stiforløbet er der nedlagt solcellespot der fremhæver det hævede stiforløb samt er med til at fremhæve voldens kontur.

Stiforløbet der løftes op ned over hældningen og integreres med systemet af pæle og wires der omslutter forløbet fra alle sider.

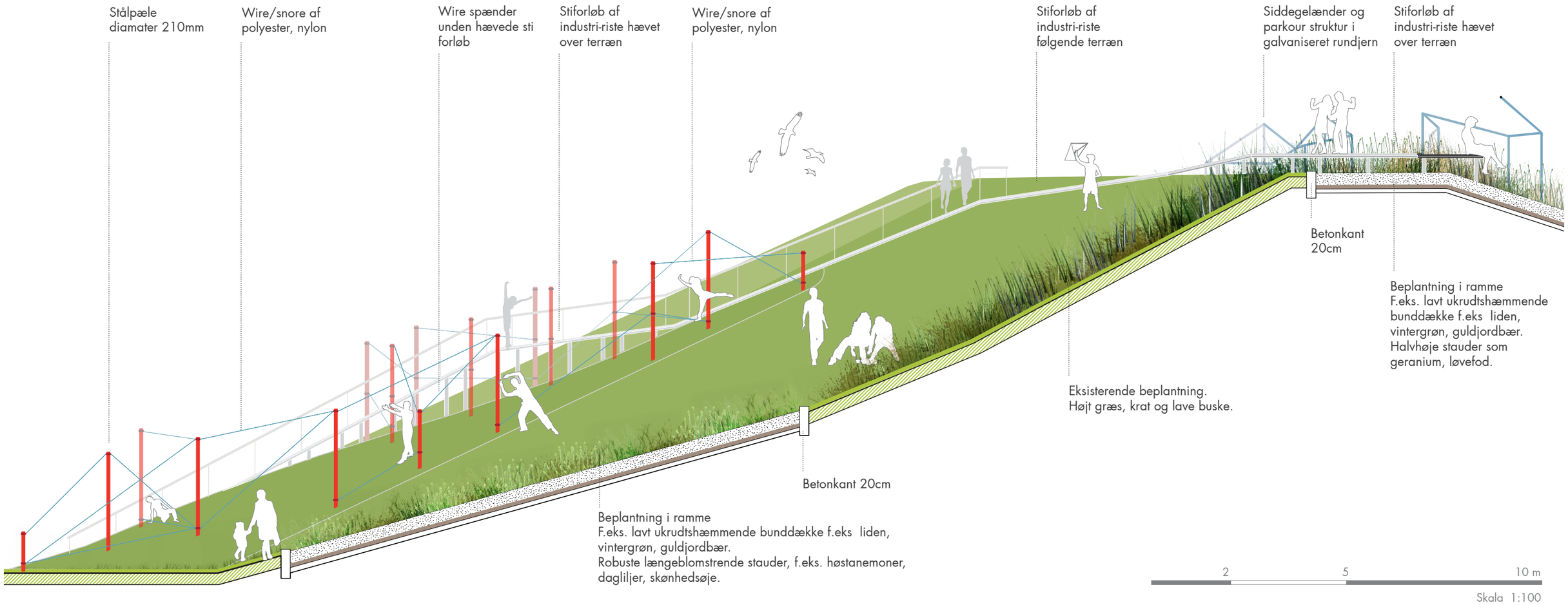

Snit 2 - 2



Reference billeder

Område 2: "Vildnisset"

Langs hele veststien står de høje røde discgolf-pæle står som et klart og genkendeligt symbol indbyder til opdagelse oppe og langs voldens sider.

Område 3: "Sceneskrænten"

"Sceneskrænten"
Indrammet mellem en halvcirkel af eksisterende poppeltræer etableres et mere uformelt og afskærmet udfoldelsesrum, der rummer en række elementer, der ikke umiddelbart indikerer en bestemt udfoldelse.

"Sceneskrænten" er bygget op af triangulerede betonelementer, der er tæt grupperet ved bunden af volden, men som langsomt opløses opad voldens stigning. Enkelte af elementerne er hule og kan anvendes til beplantning og elementerne bliver således gradvist grønnere opefter. De triangulerede lyse betonelementer der står i kontrast til voldens udtryk er med til at fremhæve og aktualisere voldens form og stigning.

En sceneagtig karakter dannes af de større betonelementer, der skaber et forhøjet niveau ved støjvoldens bund, hvilket kan fungere som scene til mindre skole-, danse og gymnastikopvisninger.

De mindre triangulerede plateuer der kravler op ad volden som en rytmisk trappe, kan tilmed fungere som både tribune i forbindelse med et evt. arrangement, ophold, beplantningsramme og træningselement.
De forskudte plateuer kan benyttes til roligere motionsformer som yoga, tai chi og børn kan hoppe fra niveau til niveau.

Stiforløbet vil i første omgang blive etableret som en grussti, men det er visionen, at stiforløbet på sigt vil bestå af lyse fliser, der følger terrænets form og fører op rundt om området. Fliserne ligger i niveau med støjvolden og mellemrummene i mellem fliserne gør det muligt for voldens beplantning af komme delvist op, hvilket skaber en delvis opløsning af stiforløbet. Langs forløbet rundt om området skyder enkelte af fliser op i 600mm højde og danner et mindre ophold. Fliserne leder ud fra selve scenen og møder de tilstødende stier fra boligområderne og er med til at åbne området op.

"Sceneskrænten" danner en indramning og et naturligt mindre og mere intimt sted for udfoldelse. Her føler man sig ikke så eksponeret, men der er stadigt visuelt kontakt til det øvrige område.



De triangulerede elementer der bevæger sig op ad voldens flade kan både anvendes til træning, leg og som tribune eller blot som trappe.

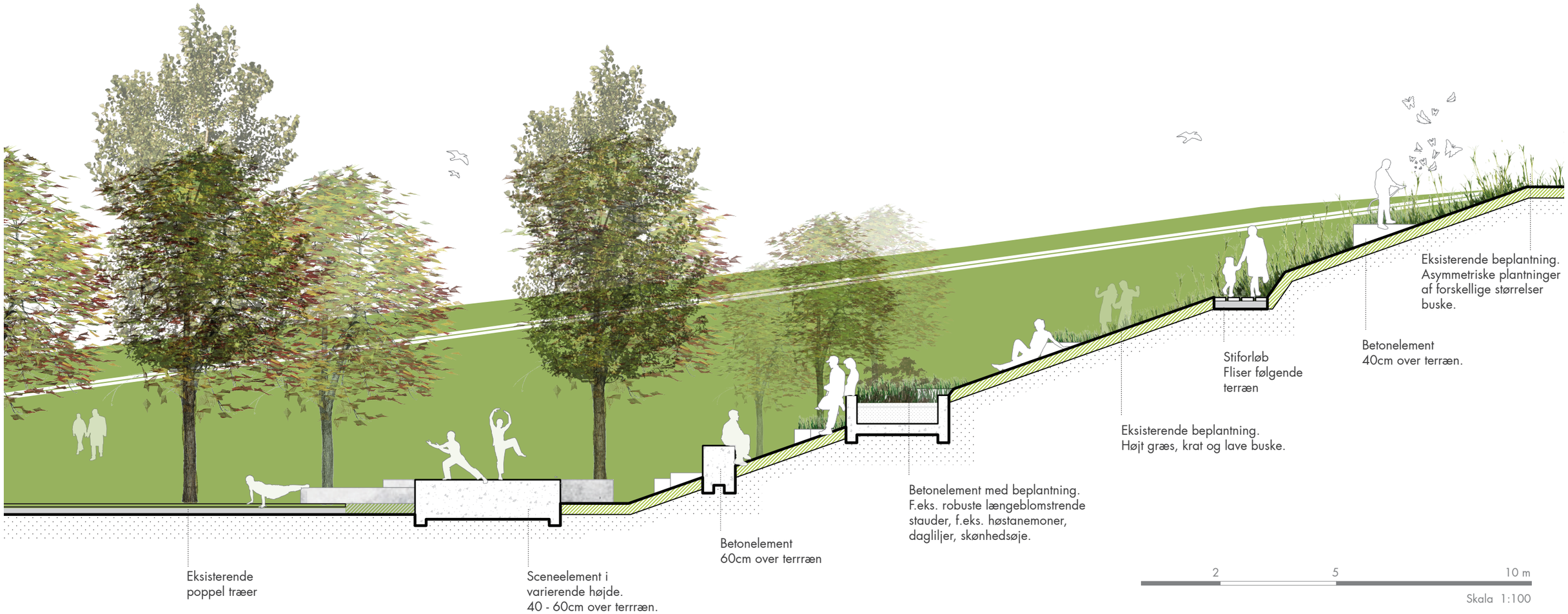

Snit 3 - 3




Reference billeder

Område 3: "Sceneskrænten"

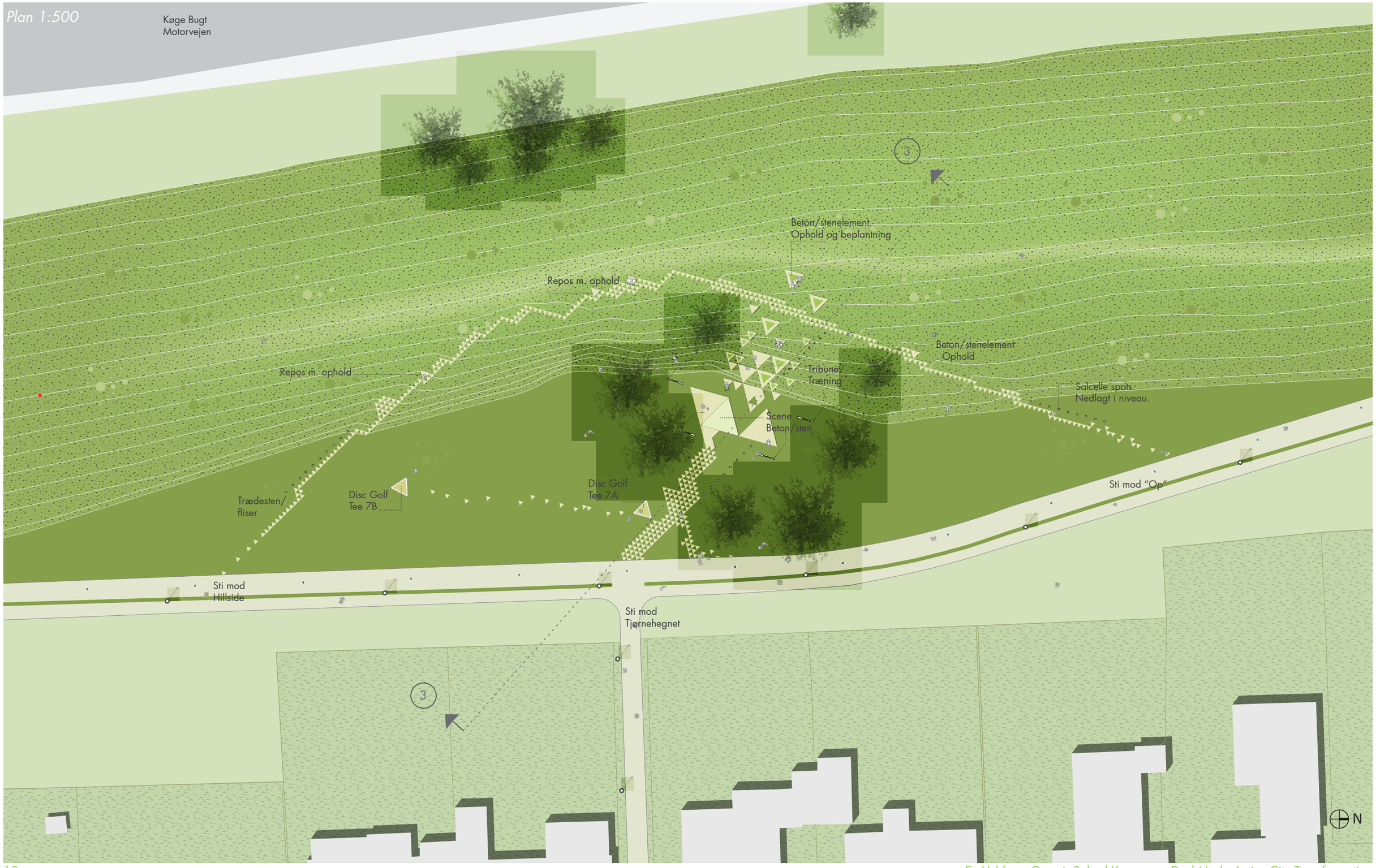

Økonomi

I forbindelse med udarbejdelsen af visionsoplægget til En Voldsom Omvej var Solrød Kommunes trængte økonomi afgørende for estimeringen af det forventede budget.
Mulighederne for etablering af spændende aktivitetsmuligheder langs og på støjvolden synes imidlertid at være mange, og derfor har projektgruppen valgt at præsentere flere muligheder til trods for, at det estimerede budget ikke vil kunne rumme realiseringen af det samlede projekt. Selvom det samlede etableringsbudget i projektforslaget er forhøjet, vil dele af projektets idéer og visioner, samt omfanget af disse, ikke kunne finansieres inden for rammen, og de er derfor udeladt i forbindelse med budgetoversigten.
Afsnittet præsenterer økonomien forbundet med de forskellige aktivitetsområder, samt en angivelse af den støtte, der søges til realisering af aktivitetsmuligheder i projektperioden.
Solrød Kommunes egenfinansiering af projektet tilvejebringes via idrætsanlægspuljen, som fra 2010 er en nyoprettet pulje til anlæg og renovering af faciliteter til både organiseret såvel som selvorganiseret idrætsaktivitet.
Derudover forventes supplerende midler fra kommunens pulje til grønne projekter, forudsat Byrådets godkendelse af fordelingen i januar 2011.

ETABLERINGSBUDGET

Finansiering

Solrød Kommunes idrætsanlægspulje 2011	**100.000 kr.**
Solrød Kommunes idrætsanlægspulje 2012	**100.000 kr.**
Solrød Kommunes pulje til grønne projekter 2011	**100.000 kr.**
Støtte fra Realdania og Lokale- & Anlægsfonden	**900.000 kr.**

Udgifter

Aktivitetsområdet "OP"

Klatreområde	**150.000 kr.**
Reb og plateau	**15.000 kr.**
Kælkebakke/fibermåtte/kunstgræs	**30.000 kr.**

Aktivitetsområdet "Vildnisset"

Balanceområde inkl. levering og montering	**270.000 kr.**
Parkour inkl. levering og montering	**21.000 kr.**
Trappe i genbrugsplast, træ el.lign. materiale	**100.000 kr.**

Aktivitetsområdet "Sceneskrænten"

Scene- og platforme inkl. fundering til betonelementer	**400.000 kr.**

Fælles for de 3 aktivitetsområder

Samlet stiforløb for de 3 aktivitetsområder	**50.000 kr.**
Discgolfbane inkl. kurve og etablering	**30.000 kr.**
Etablering af belysning, inventar m.m	**100.000 kr.**
Diverse øvrige udgifter	**34.000 kr.**

DRIFT OG VEDLIGEHOLD

Undersøgelse

Deltagelse i evalueringen af EN GOD OMVEJ	**40.000 kr.**

Drift af de 3 aktivitetsområder

Slåning (som rabatgræs) 7 gange om året	**20.000 kr.**
Vedligehold af stier	**6.000 kr.**
Vedligehold af materialer, inventar m.m.	**25.000 kr.**

Tids- og handlingsplan

Projektets gennemførelse vil ske i forskellige faser, hvis tidsplan og indhold ses af nedenstående skema. Faserne er opdelt på baggrund af overvejelser omkring potentielle brugergruppers behov, interesse og inddragelse, samt ud fra en vurdering af økonomi og de enkelte aktivitetsområders nuværende detaljeringsgrad.

TIDSPLAN	FASE	FASEINHOLD
Aflevering 21.oktober 2010	Projektforslaget for En Voldsom Omvej	Projektgruppen udarbejder projektforslaget.
December 2010	Udvælgelse af projekter til realisering	
Januar-marts 2011	Projektering af aktivitetsområde "OP" + discgolfbane	Projektering af området i samarbejde med DashMark, ACT og leverandører. Derudover foregår dialogmøder med grundejerforeninger og andre aktører, der kan understøtte forankring og implementering af aktiviteter i området.
Marts-juni 2011	Etablering og indvielse af aktivitetsområde "OP" + discgolfbane	Første happening – synliggørelse
Maj-august 2011	Projektering af parkourfaciliteter i "Vildnisset!"	I lighed med projekteringen af område 2, vil forskellige interessenter samt leverandører blive inddraget.
August-september 2011	Etablering og indvielse af parkourbane i "Vildnisset!"	Anden happening – synliggørelse
Januar-marts 2012	Projektering af balanceområde i "Vildnisset!"	
April-maj 2012	Etablering og indvielse af balanceområde i "Vildnisset!"	Tredje happening – synliggørelse
Maj-juni 2012	Projektering af Sceneskrænten	I lighed med de øvrige områder vil forskellige interessenter samt leverandører blive inddraget
Juli-september 2012	Etablering og indvielse af Sceneskrænten	Fjerde happening– synliggørelse

Fase 1_ Forløb

- Discgolf etableres på langs af volden. Volden iscenesættes i dens fulde længde.
- "Op" etableres som det første aktivitetsområde. Her sættes voldens bevægelse i spil på tværs af volden. Den givne topografi på nedslagsområdet giver naturlige flader til udfordring og leg for børn og voksne.

Fase 2_ Punktetablering

Fase 2a _ "Vildnisset" Området etableres med balance, parkour og netværkstruktur af reb og wire.
Fase 2b_ "Sceneskrænten" Etableres senere i projektet. Uformelle aktiviteter på og langs volden er blevet en naturlig del af Solrød.
Fase 2c_"Downhill" foreslås som perspektivområde. Området giver mulighed for at etablere mere specifikke aktiviteter som mountainbike, bmx og kunstskibakker.

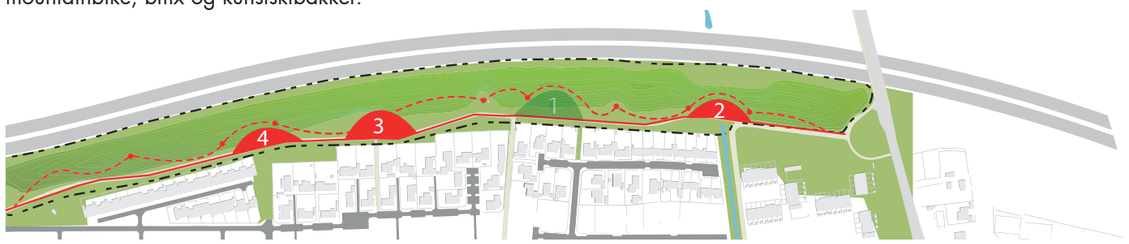

SOLRØD KOMMUNE

Kontaktperson

Peter Jul Jacobsen
Idræts- & Fritidskonsulent
Mail: pjj@solrod.dk
Direkte telefon: 56182827
Mobilnr. 30510236

Solrød Bibliotek
Solrød Center 4
2680 Solrød Strand
Telefon: 56 18 28 00
Mail: kulturfritid@solrod.dk

Projektforslag

EN VOLDSOM OMVEJ

Kontinuerligt Oplevelseslandskab